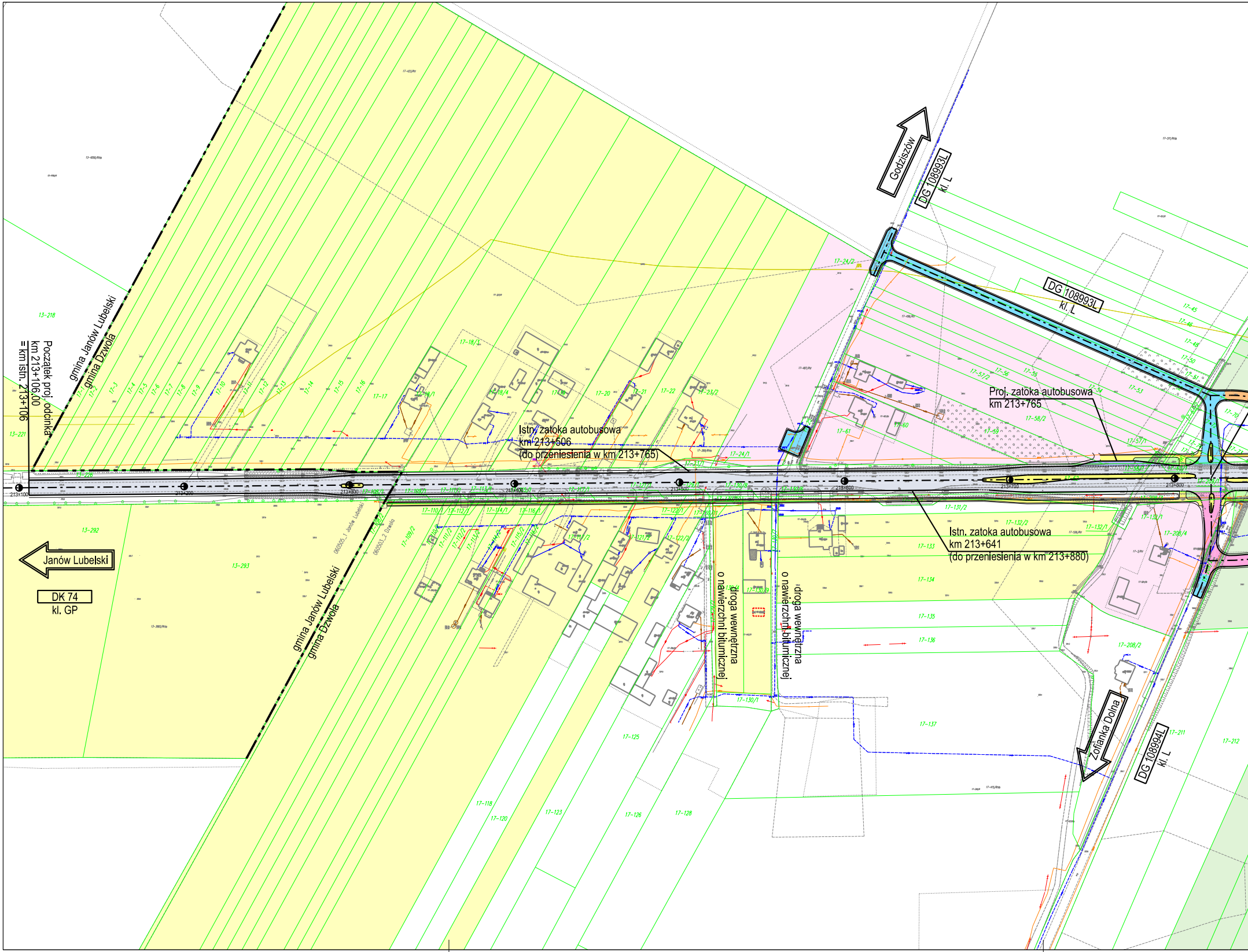
Początek proj. odcinka
km 213+106,00
= km istn. 213+106
gmina Janów Lubelski
gmina Dzwola
Janów Lubelski
DK 74
kl. GP
gmina Janów Lubelski
gmina Dzwola
Istn. zatoka autobusowa
km 213+506
(do przeniesienia w km 213+765)
Istn. zatoka autobusowa
km 213+641
(do przeniesienia w km 213+880)
Proj. zatoka autobusowa
km 213+765
Godziszów
DG 108993L
kl. L
DG 108993L
kl. L
droga wewnętrzna
o nawierzchni bitumicznej
droga wewnętrzna
o nawierzchni bitumicznej
Zofianka Dolna
DG 108994L
kl. L
213+100
213+200
213+300
213+400
213+500
213+600
213+700
213+800
13-218
13-221
13-292
13-293
17-17
17-18/1
17-20
17-21
17-22
17-23/2
17-24/1
17-24/2
17-45
17-46
17-48
17-50
17-53
17-54
17-56
17-57/2
17-58/2
17-60
17-61
17-109/2
17-110/1
17-112/1
17-114/1
17-116/1
17-118
17-120
17-122/1
17-122/2
17-123
17-125
17-126
17-128
17-130/1
17-131/2
17-132/1
17-132/2
17-133
17-134
17-135
17-136
17-137
17-208/2
17-208/4
17-211
17-212

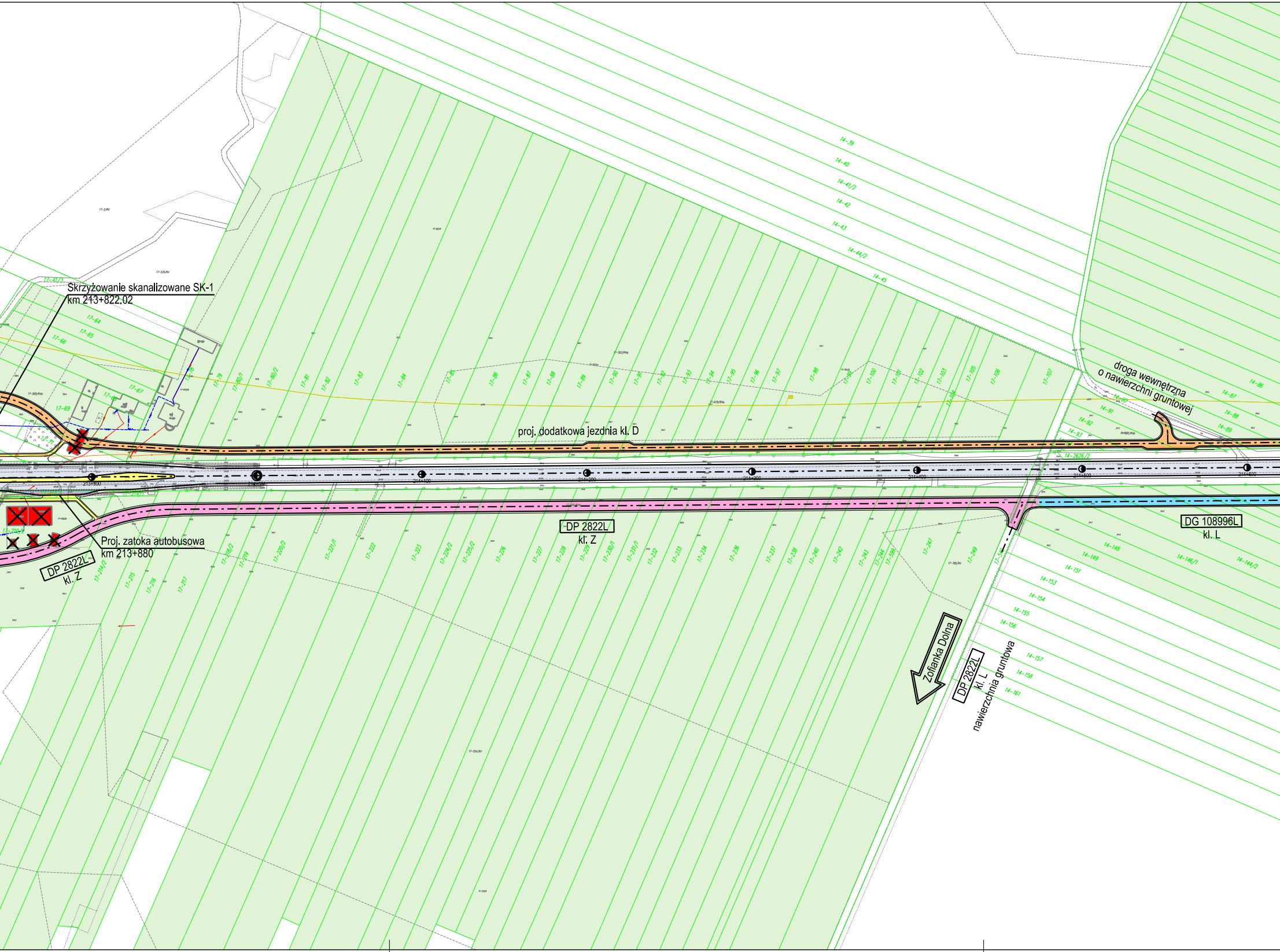
Skrzyżowanie skanalizowane SK-1
km 213+822,02
proj. dodatkowa jezdnia kl. D
droga wewnętrzna
o nawierzchni gruntowej
DP 2822L
kl. Z
Proj. zatoka autobusowa
km 213+880
DP 2822L
kl. Z
DG 108996L
kl. L
Zofianka Dolna
DP 2822L
kl. L
nawierzchnia gruntowa
14-39
14-40
14-41/2
14-42
14-43
14-44/2
14-45
17-64
17-65
17-66
17-67
17-69

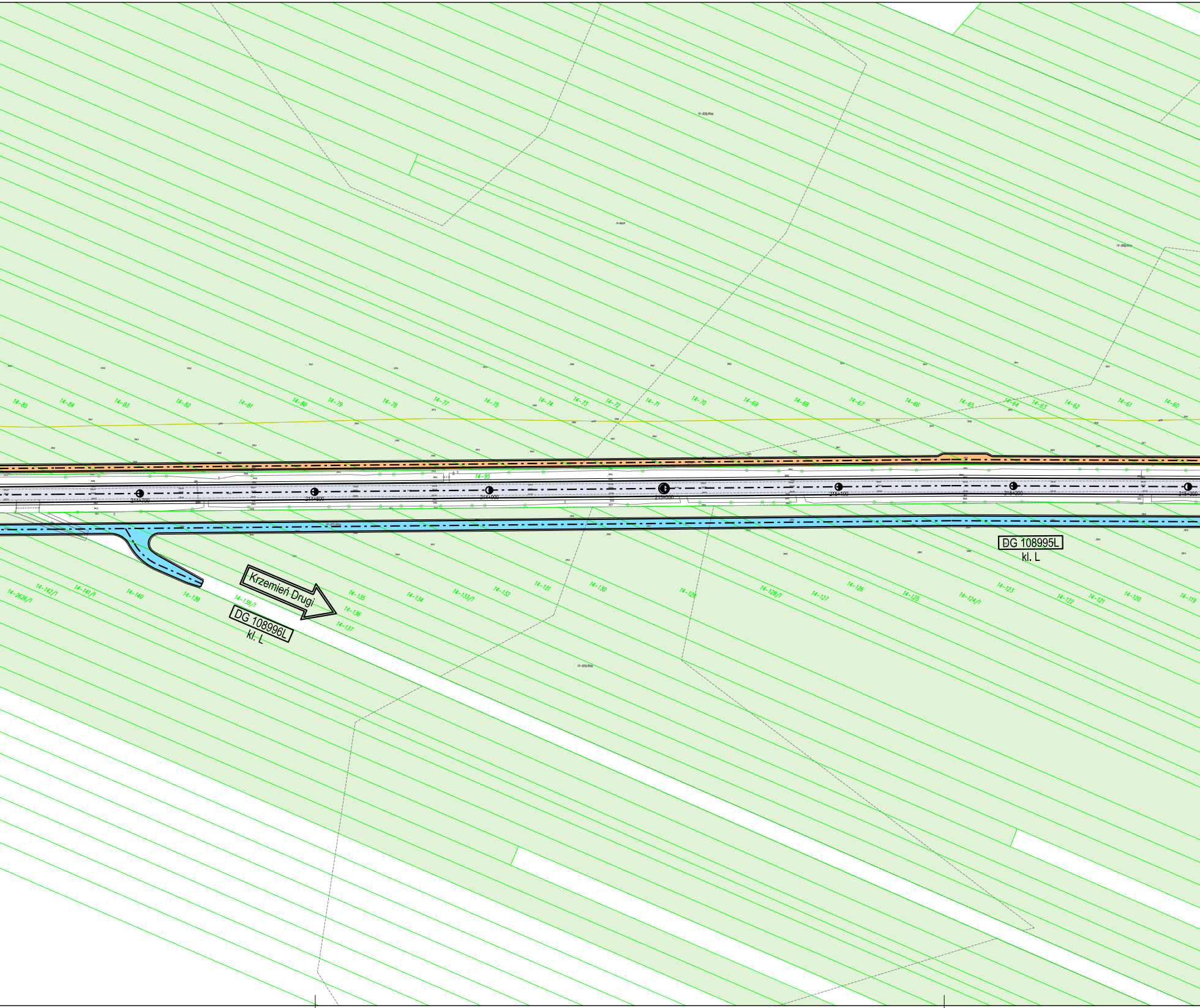
14-85
14-84
14-83
14-82
14-81
14-80
14-79
14-78
14-77
14-75
14-74
14-73
14-72
14-71
14-70
14-69
14-68
14-67
14-66
14-65
14-64
14-63
14-62
14-61
14-60
14-95
214+700
214+800
214+900
215+000
215+100
215+200
215+300
DG 108995L
kl. L
14-2626/1
14-142/1
14-141/1
14-140
14-139
14-138/1
Krzemień Drugi
DG 108996L
kl. L
14-135
14-136
14-137
14-134
14-133/1
14-132
14-131
14-130
14-129
14-128/1
14-127
14-126
14-125
14-124/1
14-123
14-122
14-121
14-120
14-119

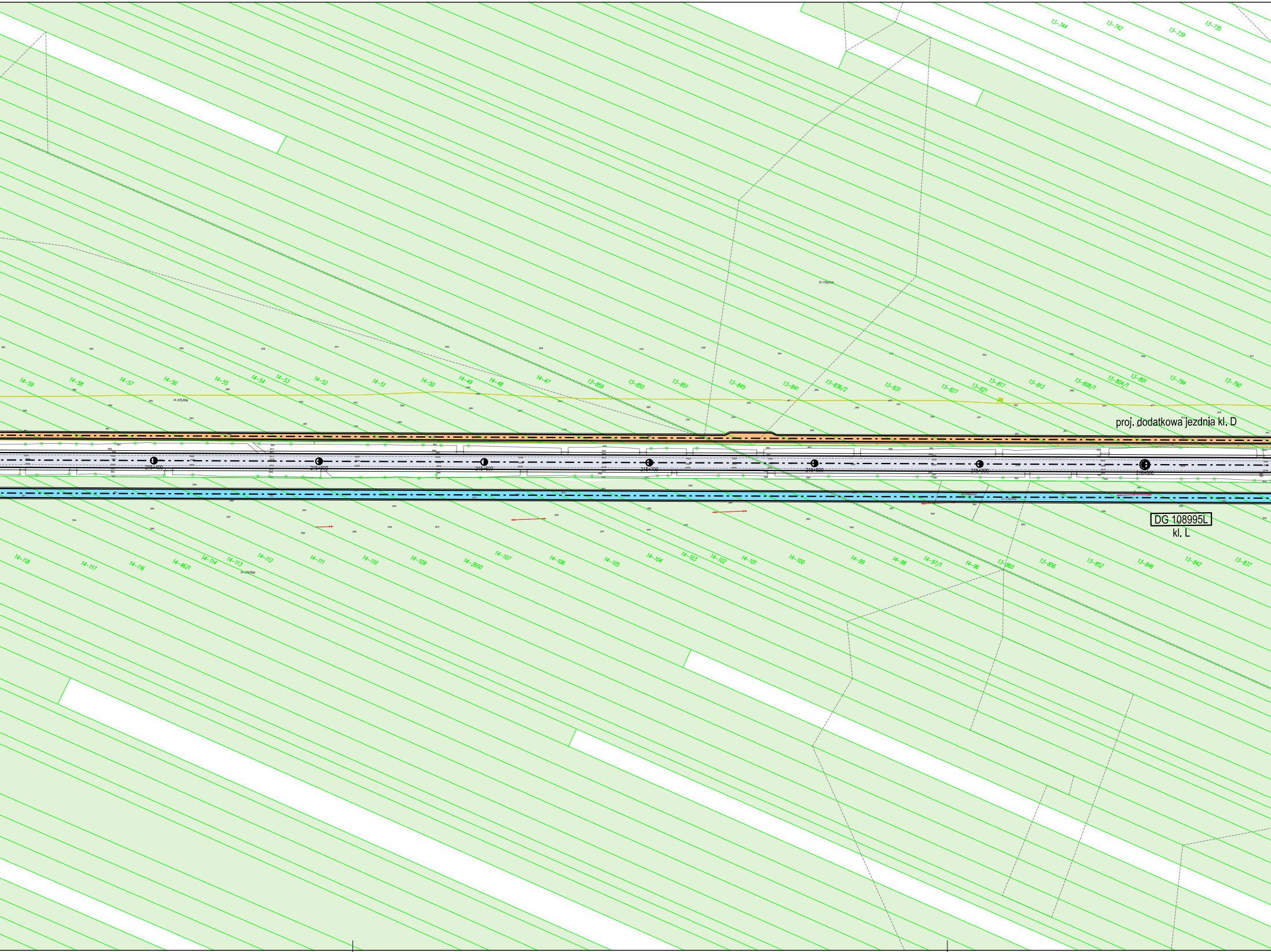
13-744
13-742
13-739
13-735
14-59
14-58
14-57
14-56
14-55
14-54
14-53
14-52
14-51
14-50
14-49
14-48
14-47
13-859
13-855
13-851
13-845
13-841
13-836/2
13-831
13-827
13-821
13-817
13-813
13-808/1
13-804/1
13-801
13-794
13-790
proj. dodatkowa jezdnia kl. D
215+400
215+500
215+600
215+700
215+800
215+900
216+000
DG 108995L
kl. L
14-118
14-117
14-116
14-4621
14-114
14-113
14-112
14-111
14-110
14-109
14-2650
14-107
14-106
14-105
14-104
14-103
14-102
14-101
14-100
14-99
14-98
14-97/1
14-96
13-860
13-856
13-852
13-846
13-842
13-837

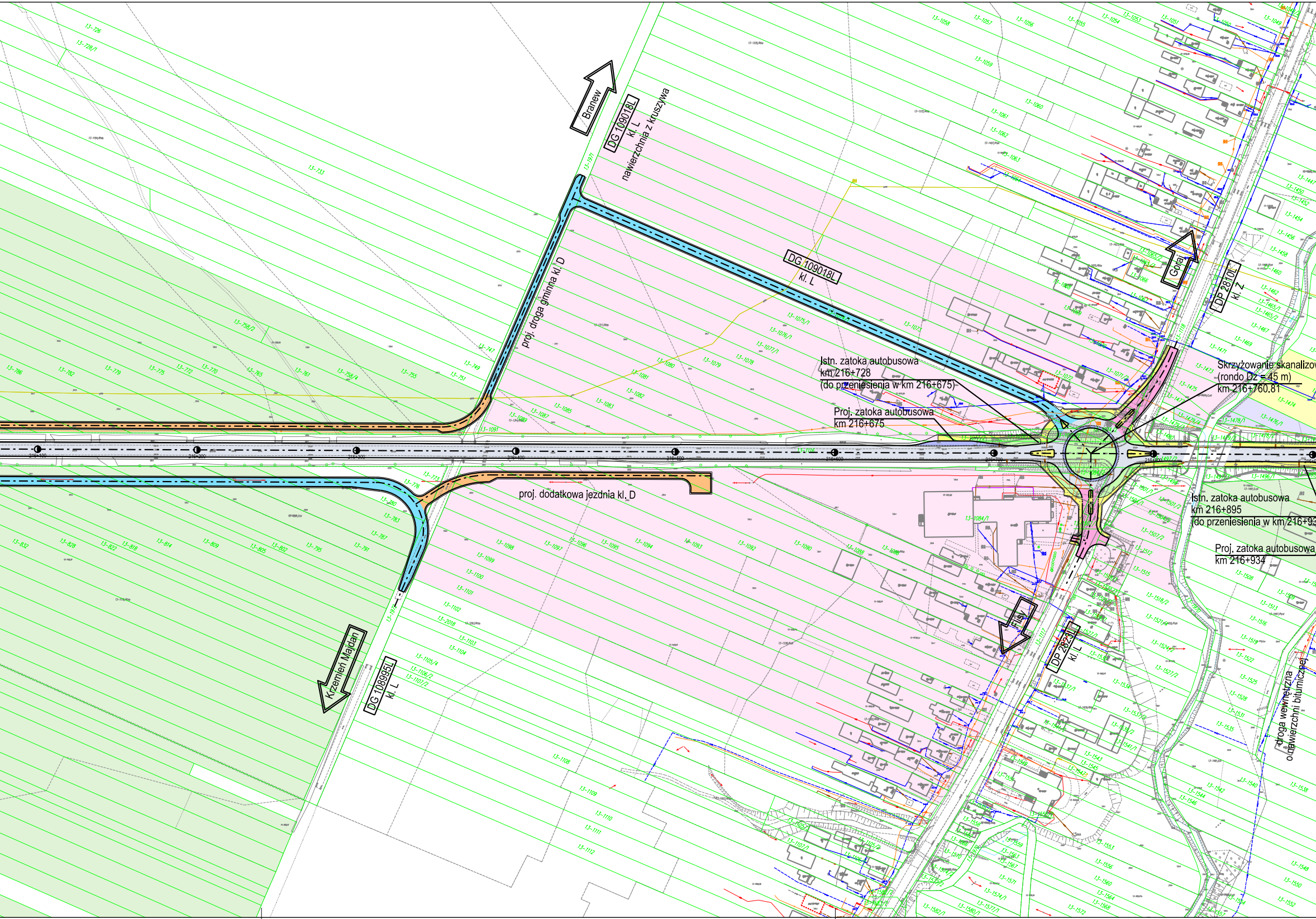
Branew
DG 109018L
kl. L
nawierzchnia z kruszywa
proj. droga gminna kl. D
DG 109018L
kl. L
Goraj
DP 2810L
kl. Z
Istn. zatoka autobusowa
km 216+728
(do przeniesienia w km 216+675)
Proj. zatoka autobusowa
km 216+675
Skrzyżowanie skanalizow
(rondo Dz = 45 m)
km 216+760,81
216+100
216+200
216+300
216+400
216+500
216+600
216+700
216+800
proj. dodatkowa jezdnia kl. D
Istn. zatoka autobusowa
km 216+895
(do przeniesienia w km 216+93
Proj. zatoka autobusowa
km 216+934
Flisy
DP 2823L
kl. L
Krzemień Majdan
DG 108995L
kl. L
droga wewnętrzna
o nawierzchni bitumicznej

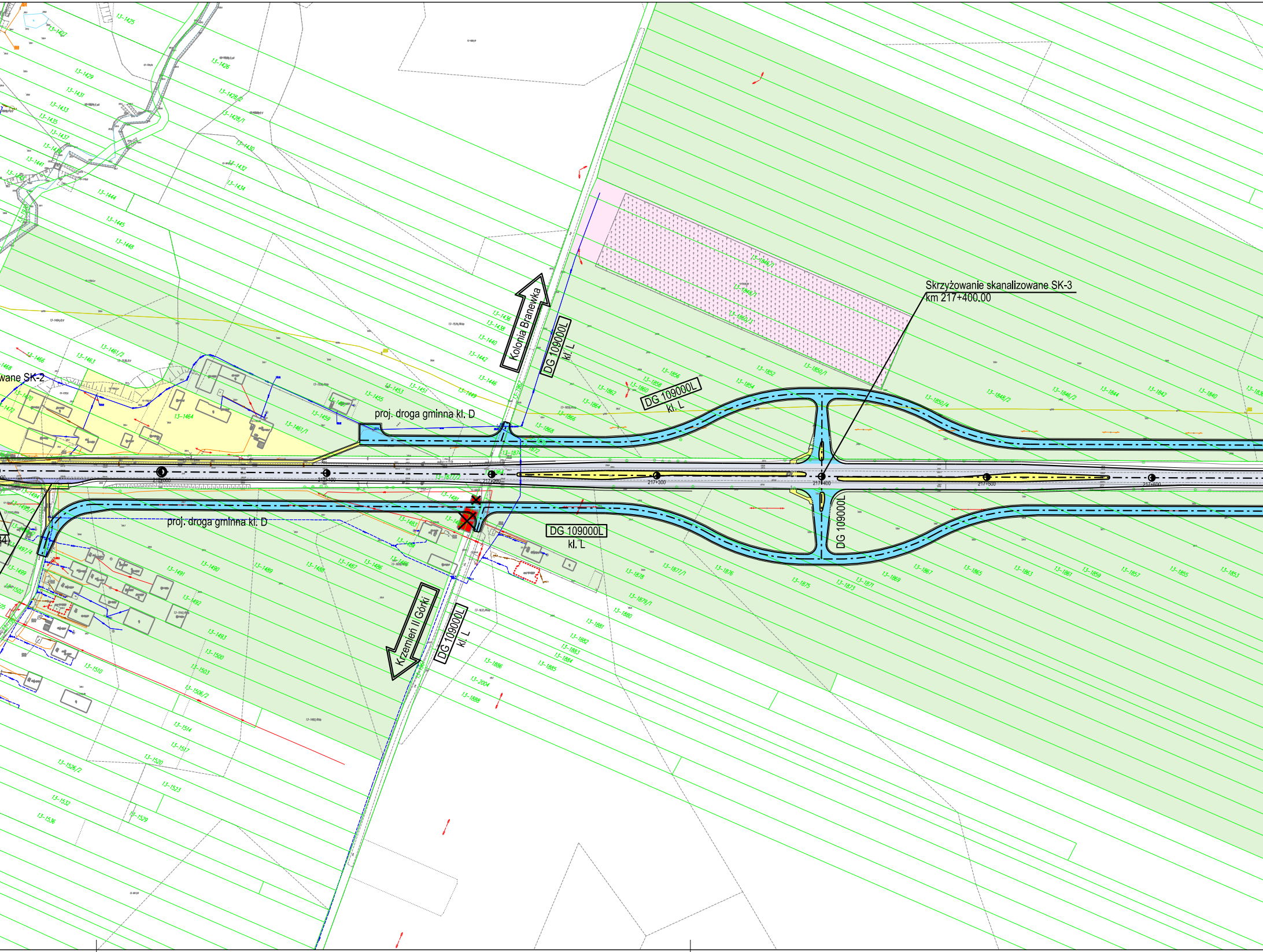
Skrzyżowanie skanalizowane SK-3
km 217+400.00
Kolonia Branewka
DG 109000L
kl. L
DG 109000L
kl. L
DG 109000L
kl. L
DG 109000L
DG 109000L
kl. L
proj. droga gminna kl. D
proj. droga gminna kl. D
Krzemień II Górki
wane SK-2
217+100
217+200
217+300
217+400
217+500
217+600

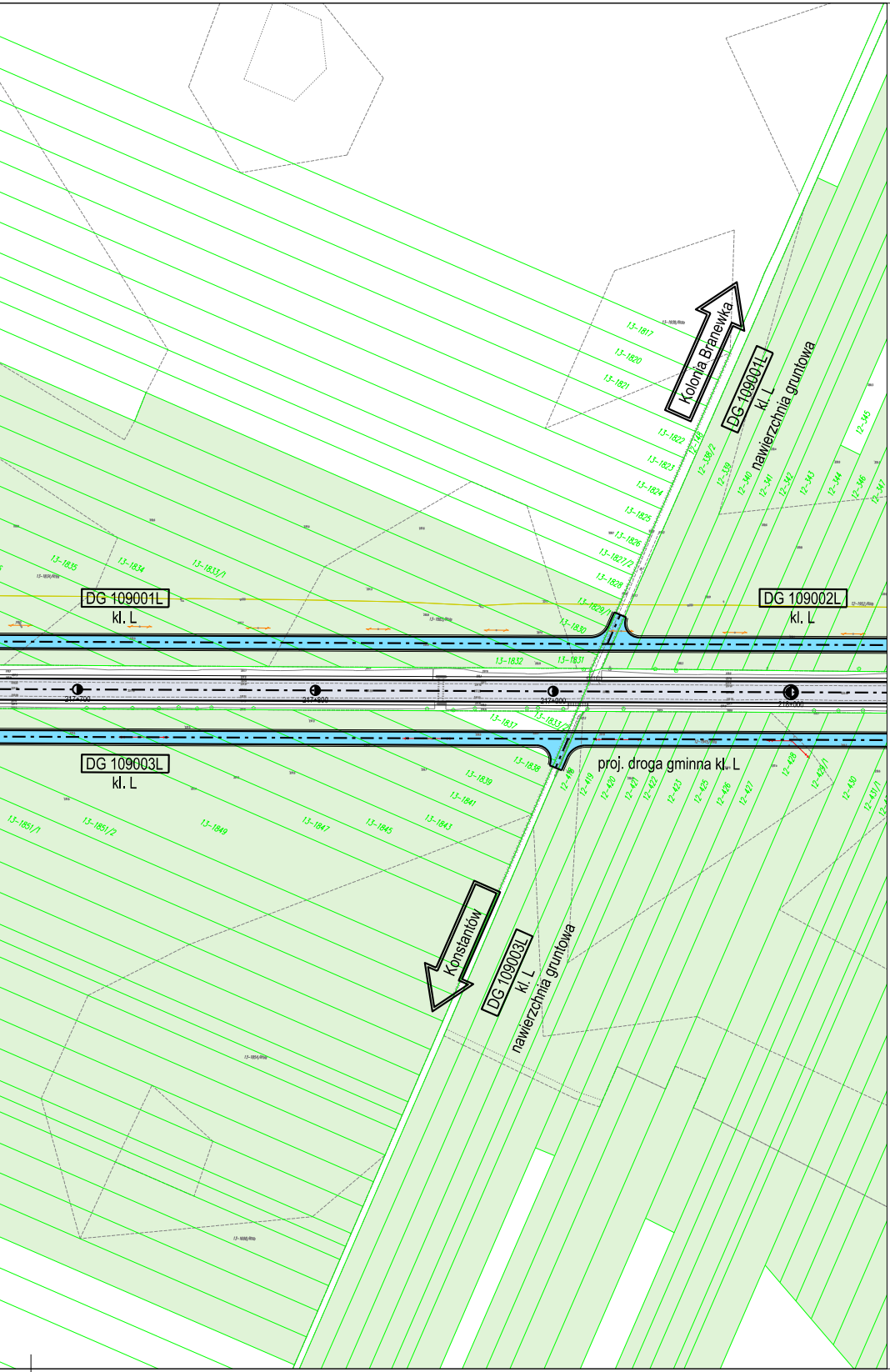
Kolonia Branewka
DG 109001L
kl. L
nawierzchnia gruntowa
DG 109001L
kl. L
DG 109002L
kl. L
DG 109003L
kl. L
proj. droga gminna kl. L
Konstantów
DG 109003L
kl. L
nawierzchnia gruntowa
13-1817
13-1820
13-1821
13-1822
13-1823
13-1824
13-1825
13-1826
13-1827/2
13-1828
13-1829/2
13-1830
13-1831
13-1832
13-1833/1
13-1834
13-1835
13-1836
13-1837
13-1839
13-1841
13-1843
13-1845
13-1847
13-1849
13-1851/1
13-1851/2
12-338/2
12-339
12-340
12-341
12-342
12-343
12-344
12-345
12-346
12-347
12-418
12-419
12-420
12-421
12-422
12-423
12-425
12-426
12-427
12-428
12-429/1
12-430
12-431/1

UKŁAD ARKUSZY

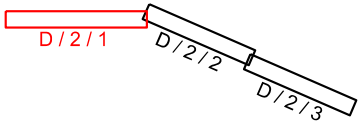

LEGENDA

ELEMENTY PROJEKTOWANE:

⬜ - jezdnia drogi krajowej nr 74
🟧 - dodatkowej jezdnie drogi krajowej nr 74
🟪 - drogi powiatowe z wydzielonym pasem drogowym - do przekazania w zarząd
🟦 - drogi gminne z wydzielonym pasem drogowym - do przekazania w zarząd
🟪 - pierścień i zabruk dla zapewnienia przejezdności
🟨 - wyspy kanalizujące ruch, chodniki
🟩 - zieleńce
☒ - budynki do wyburzenia

PROJEKTOWANA OBSŁUGA KOMUNIKACYJNA DZIAŁEK:

🟨 - działki z dostępem bezpośrednio z drogi krajowej nr 74
🟪 - działki bez dostępu bezpośredniego
🟪 - działki z dostępem z innych dróg publicznych
🟩 - działki z dostępem z projektowanych dróg równoległych do drogi krajowej nr 74 (zjazdy z projektowanych dróg publicznych lub dodatkowych jezdni w pasie drogi krajowej)

Inwestor:

Generalna Dyrekcja
Dróg Krajowych i Autostrad
Oddział w Lublinie

Skarb Państwa - Generalny Dyrektor Dróg Krajowych i Autostrad
reprezentowany przez GDDKiA Oddział w Lublinie
20-075 Lublin, ul. Ogrodowa 21

Jednostka projektowa:

DROGPROJEKT
BIURO USŁUG PROJEKTOWYCH

Biuro Usług Projektowych "DROGPROJEKT" Sp. z o.o.
20-150 Lublin, ul. Bursaki 19, e-mail: drogprojekt@wp.pl
tel: +48 81 534 71 30, fax: +48 81 534 71 30

Nazwa obiektu:

Rozbudowa drogi krajowej nr 74 na odcinku Janów Lubelski - Frampol
od km 213+106 do km 224+948

Adres obiektu:

Województwo lubelskie, powiat janowski, gminy Dzwola i Janów Lubelski

Tytuł rysunku:

PLAN SYTUACYJNY
ANALIZA DOSTĘPNOŚCI KOMUNIKACYJNEJ
TERENÓW PRZYLEGŁYCH DO DROGI KRAJOWEJ

Etap dokumentacji: ETAP I

Projektował:	Specjalność	Nr uprawnień	Podpis	Data
Andrzej Łakomy	drogowa	LUB/0037/POOD/05		I kwartał 2019
Jakub Siudyła	drogowa	LUB/0016/POOD/08		
Współpraca:				
Tomasz Błaziak	drogowa			
Marcin Kowalski	drogowa			
Piotr Onuszkiewicz	drogowa			
Ewelina Tracz	drogowa			
Sprawdzający:				
Tomasz Gąsecki	drogowa	389/Lb/76		

Skala rysunku: 1:2 000

Branża / Nr rys. / Nr ark.: D / 2 / 1

Nr egzemplarza: 1

Nr archiwalny: 14/25-26/18