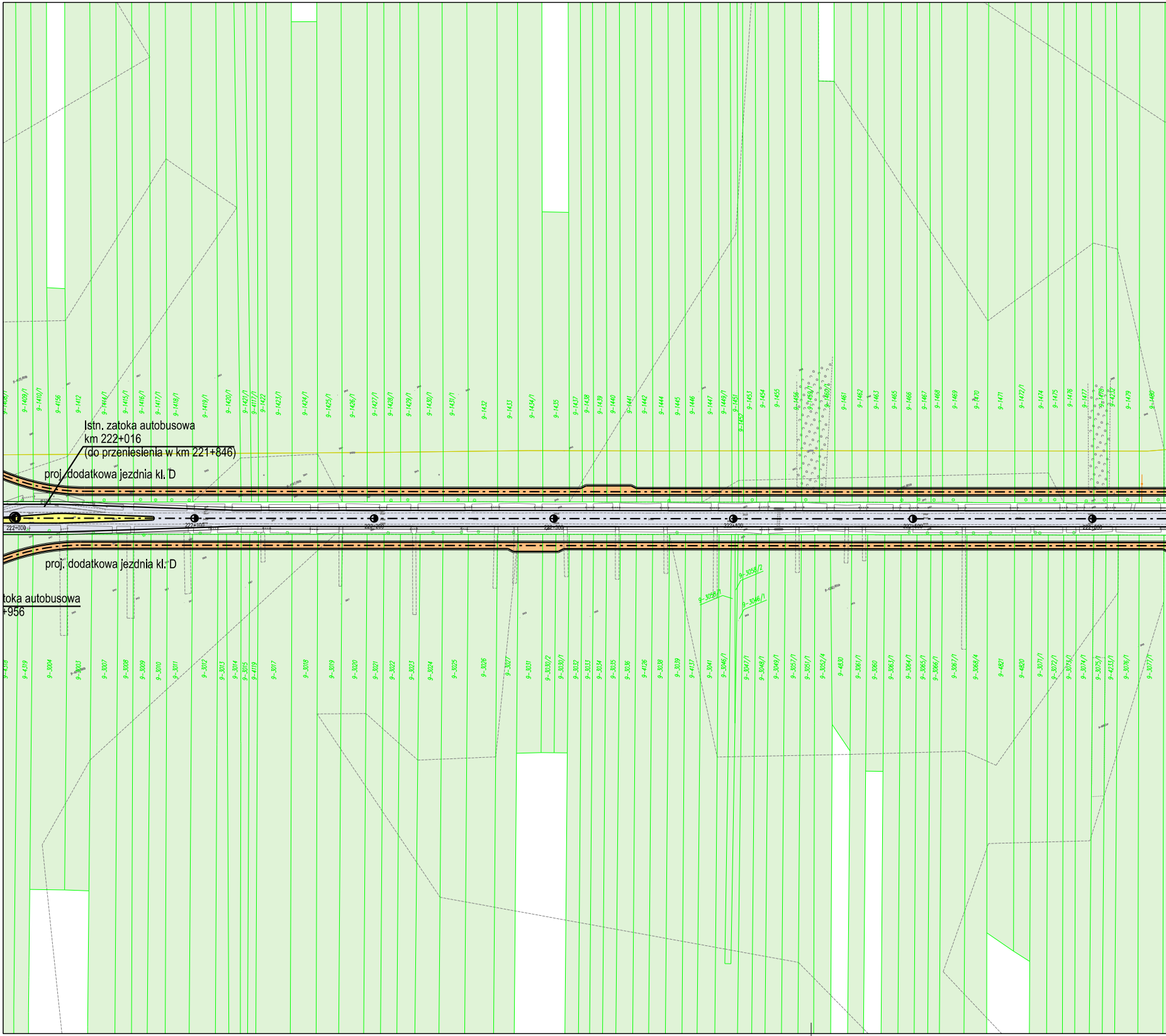
Istn. zatoka autobusowa
km 222+016
(do przeniesienia w km 221+846)
proj. dodatkowa jezdnia kl. D
proj. dodatkowa jezdnia kl. D
toka autobusowa
+956
222+000
222+100
222+200
222+300
222+400
222+500
222+600

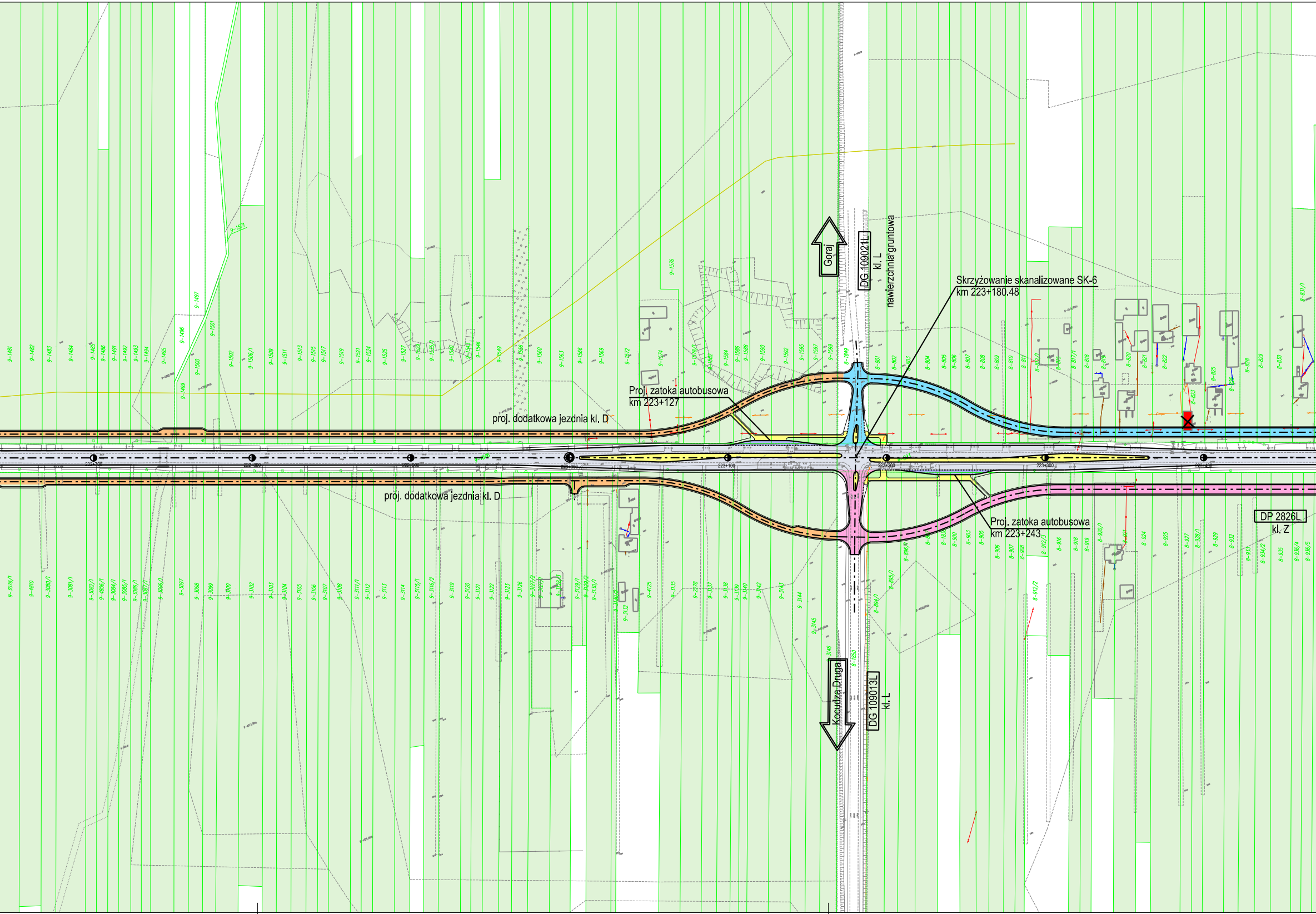
Goraj
DG 109021L
kl. L
nawierzchnia gruntowa
Skrzyżowanie skanalizowane SK-6
km 223+180.48
Proj. zatoka autobusowa
km 223+127
proj. dodatkowa jezdnia kl. D
proj. dodatkowa jezdnia kl. D
Proj. zatoka autobusowa
km 223+243
DP 2826L
kl. Z
Kocudza Druga
DG 109013L
kl. L


8-832
8-834
8-671
8-674
8-675
8-676
8-677
8-678
8-679
8-680
8-681
8-682/1
8-682/2
8-684/2
8-685
8-688
8-692
8-693
8-1860/1
8-696
8-697/1
8-698
8-699
8-700
8-701
8-702
8-703
8-705
8-706
8-707
8-1840
8-710/2
8-711
8-712
8-713
8-716
8-717
8-718
8-719
8-720
8-721
8-722
8-723
8-724
8-727/1
8-728/1
8-729/3
8-730/3
8-731
8-732
8-733
8-734
8-735
8-736
8-738
8-739
8-740
8-836
8-837
8-838
8-839
8-840
8-841
8-842
8-843
8-844
8-845
8-846
8-847
8-848
8-849
8-850
8-852/1
8-853
8-854
8-855
8-856
8-857
8-858
8-859
8-860
8-861
8-862
8-863
DG 109022L
kl. L
DG 109022L
kl. L
223+500
223+600
223+700
223+800
223+900
224+000
224+100
224+200
8-937
8-938
8-1838/1
8-1838/2
8-944
8-945
8-946
8-947
8-948/2
8-949/2
8-1839/2
8-950/2
8-950/3
8-951
8-961
8-966
8-967
8-968/2
8-319
8-975
8-976/8
8-980
8-981
8-983
8-984
8-985
8-986
8-987
8-988
8-989/2
8-990/2
8-995
8-996
8-997/2
8-998
8-320
8-1009
8-1010/2
8-1011
8-1012
8-1013
8-1040
8-1856
8-1041
8-1045
8-1051
8-1052/2
8-1053/1
8-1054/2
8-1054/3
8-1055
8-1056
8-1057
8-1061
8-1062
8-1067
8-1068
8-1073
8-1074
8-1080
8-1077/2
8-1081
8-1086
8-1087
8-1096
8-1097
8-1098
8-1152
8-1153
8-1156
8-1157
8-1158/2
8-1159
8-1160
8-1161/1
8-1163/2
8-1164
8-1170
8-1171
8-1172
8-1173
8-1175
8-1176
8-1177
8-1178
DP 2826L
kl. Z

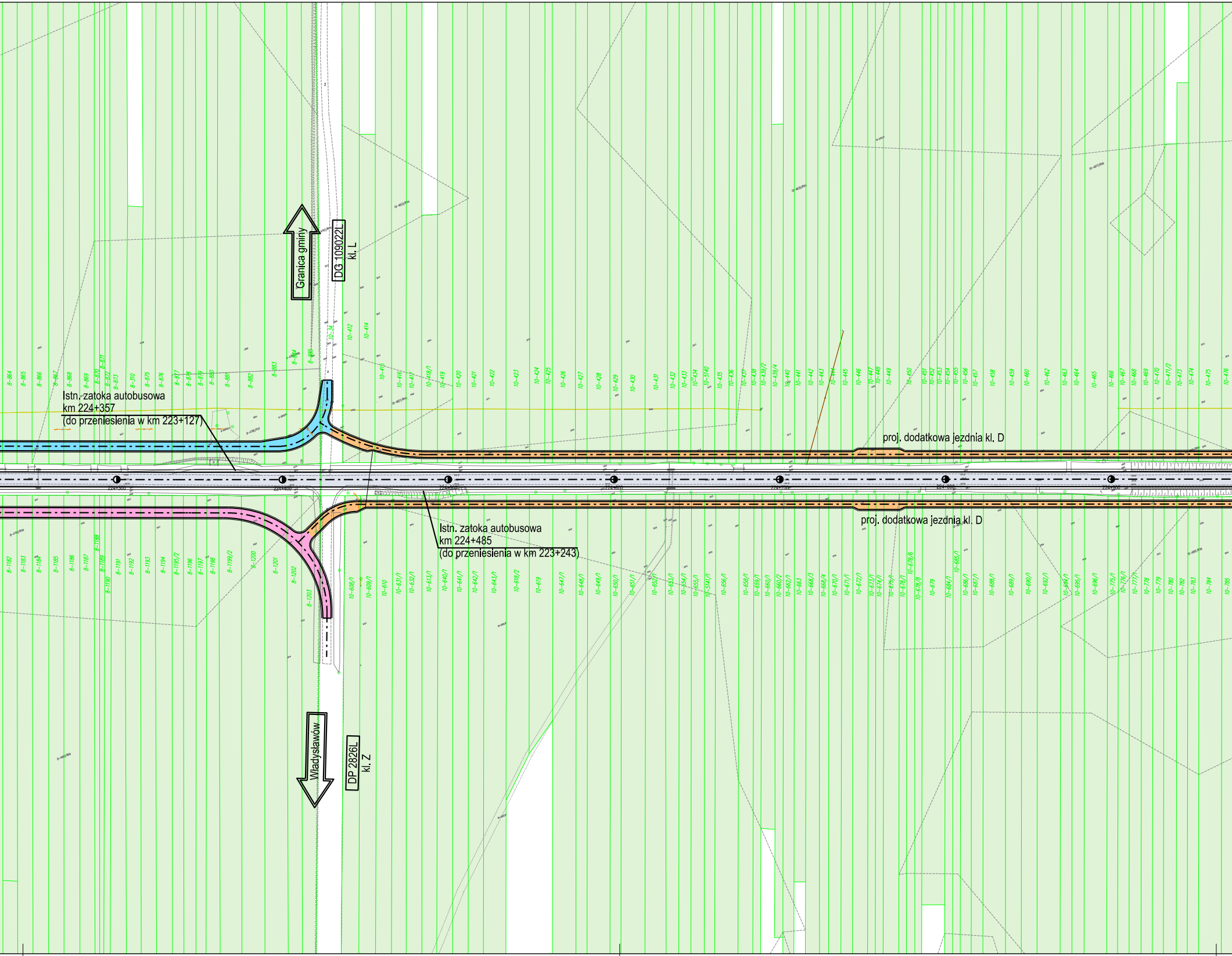
Granica gminy
DG 109022L
kl. L
Istn. zatoka autobusowa
km 224+357
(do przeniesienia w km 223+127)
proj. dodatkowa jezdnia kl. D
224+300
224+400
224+500
224+600
224+700
224+800
224+900
Istn. zatoka autobusowa
km 224+485
(do przeniesienia w km 223+243)
proj. dodatkowa jezdnia kl. D
Władysławów
DP 2826L
kl. Z

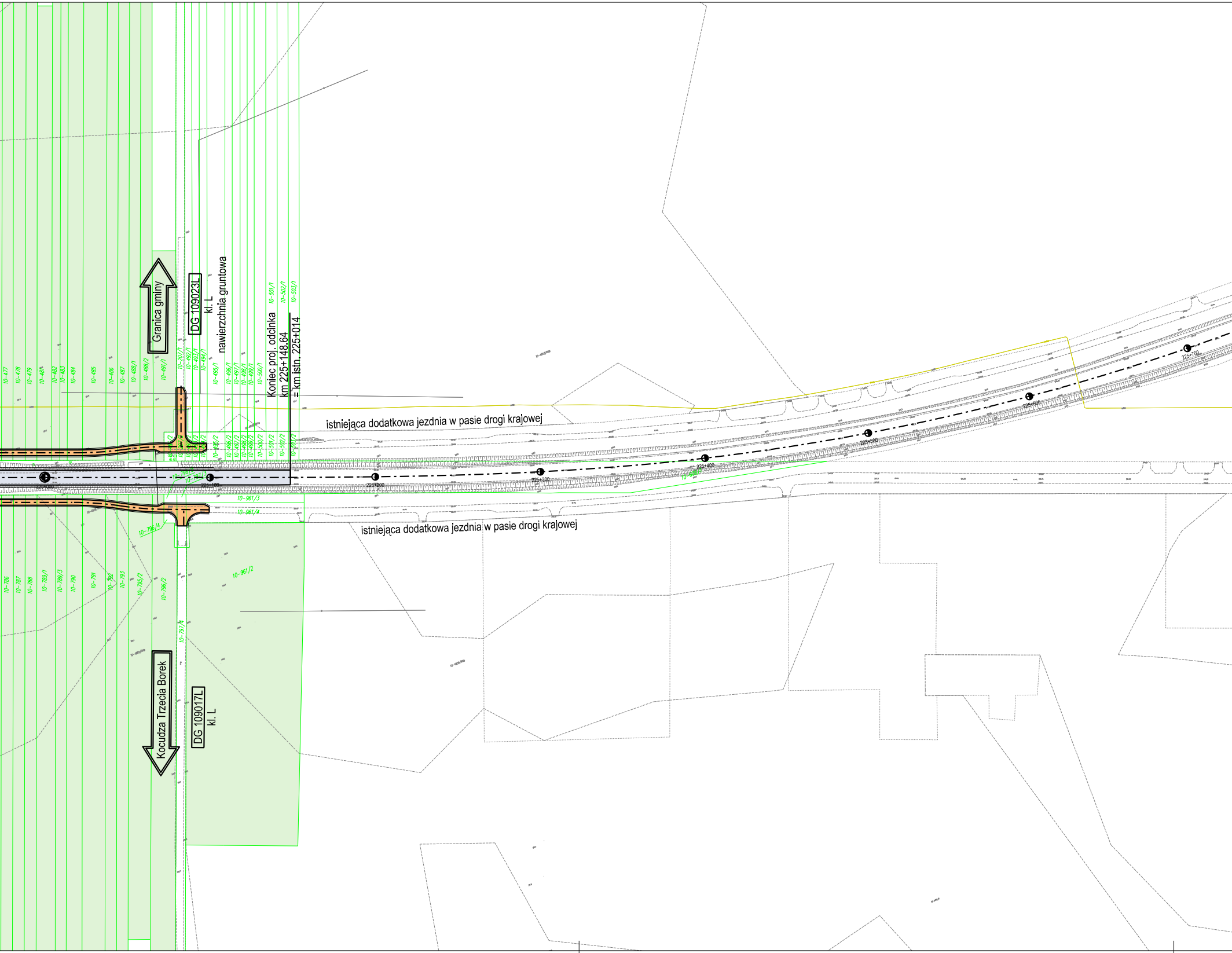
Granica gminy
DG 109023L
kl. L
nawierzchnia gruntowa
Koniec proj. odcinka
km 225+148.64
= km istn. 225+014
istniejąca dodatkowa jezdnia w pasie drogi krajowej
istniejąca dodatkowa jezdnia w pasie drogi krajowej
Kocudza Trzecia Borek
DG 109017L
kl. L
225+100
225+200
225+300
225+400
225+500
225+600
225+700
10-477
10-478
10-479
10-481
10-482
10-483
10-484
10-485
10-486
10-487
10-488/1
10-488/2
10-491/1
10-207/1
10-492/1
10-493/1
10-494/1
10-495/1
10-496/1
10-497/1
10-498/1
10-499/1
10-500/1
10-501/1
10-502/1
10-503/1
10-495/2
10-496/2
10-497/2
10-498/2
10-499/2
10-500/2
10-501/2
10-502/2
10-503/2
10-796/3
10-797/3
10-961/3
10-961/4
10-961/2
10-796/4
10-786
10-787
10-788
10-789/1
10-789/3
10-790
10-791
10-792
10-793
10-795/2
10-796/2
10-797/4

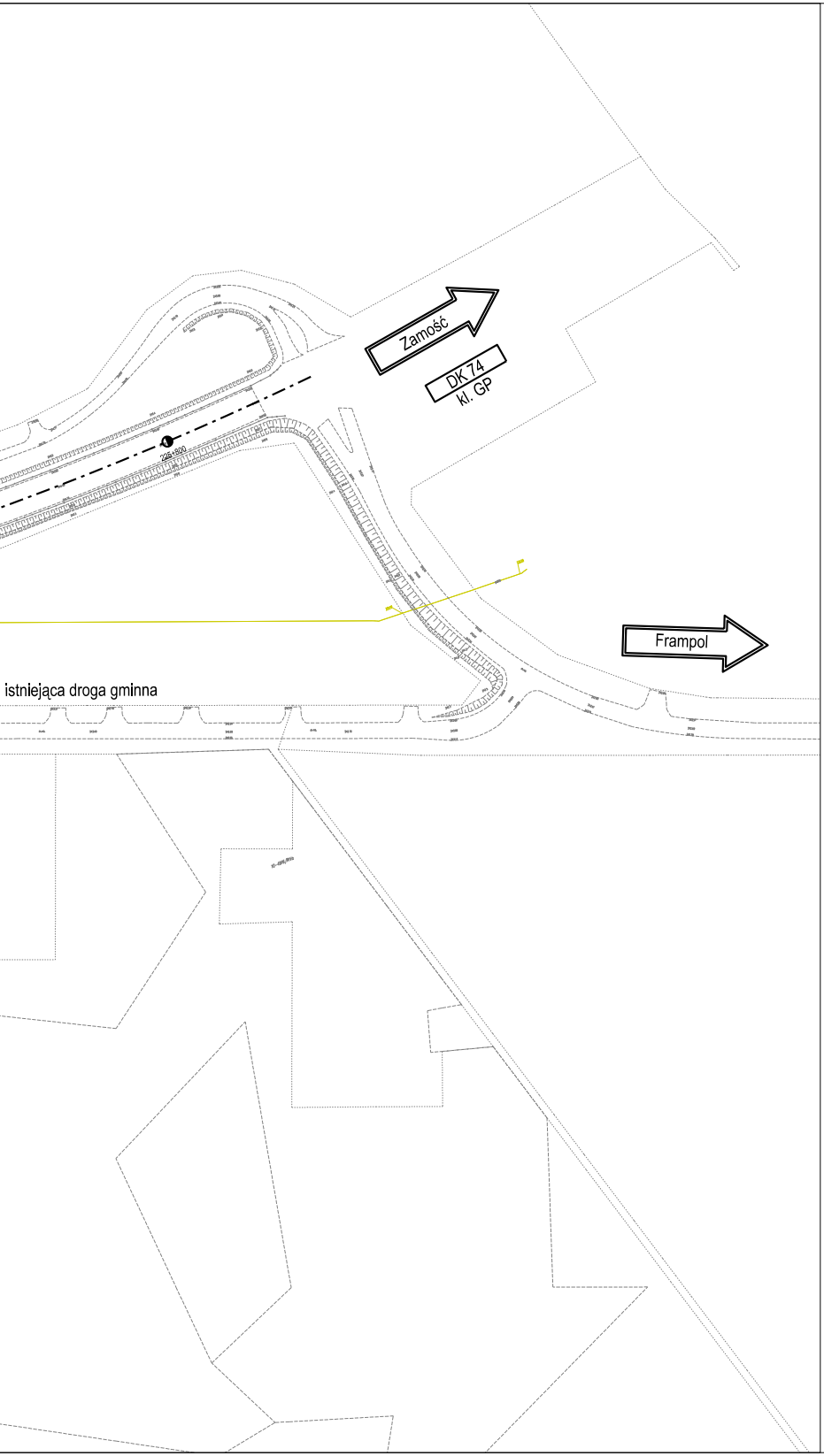
Zamość
DK 74
kl. GP
225+800
Frampol
istniejąca droga gminna

UKŁAD ARKUSZY

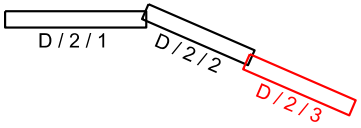

LEGENDA

ELEMENTY PROJEKTOWANE:

⬜	- jezdnia drogi krajowej nr 74
🟧	- dodatkowej jezdnie drogi krajowej nr 74
🟪	- drogi powiatowe z wydzielonym pasem drogowym - do przekazania w zarząd
🟦	- drogi gminne z wydzielonym pasem drogowym - do przekazania w zarząd
🟪	- pierścień i zabruk dla zapewnienia przejezdności
🟨	- wyspy kanalizujące ruch
🟩	- zieleńce
☒	- budynki do wyburzenia

PROJEKTOWANA OBSŁUGA KOMUNIKACYJNA DZIAŁEK:

🟨	- działki z dostępem bezpośrednio z drogi krajowej nr 74
🟪	- działki bez dostępu bezpośredniego
🟪	- działki z dostępem z innych dróg publicznych
🟩	- działki z dostępem z projektowanych dróg równoległych do drogi krajowej nr 74 (zjazdy z projektowanych dróg publicznych lub dodatkowych jezdni w pasie drogi krajowej)

Inwestor:

Generalna Dyrekcja Dróg Krajowych i Autostrad
Oddział w Lublinie

Skarb Państwa - Generalny Dyrektor Dróg Krajowych i Autostrad
reprezentowany przez GDDKiA Oddział w Lublinie
20-075 Lublin, ul. Ogrodowa 21

Jednostka projektowa:

DROGPROJEKT
BIURO USŁUG PROJEKTOWYCH

Biuro Usług Projektowych "DROGPROJEKT" Sp. z o.o.
20-150 Lublin, ul. Bursaki 19, e-mail: drogprojekt@wp.pl
tel: +48 81 534 71 30, fax: +48 81 534 71 30

Nazwa obiektu:

Rozbudowa drogi krajowej nr 74 na odcinku Janów Lubelski - Frampol
od km 213+106 do km 224+948

Adres obiektu:

Województwo lubelskie, powiat janowski, gminy Dzwola i Janów Lubelski

Tytuł rysunku:

PLAN SYTUACYJNY
ANALIZA DOSTĘPNOŚCI KOMUNIKACYJNEJ
TERENÓW PRZYLEGŁYCH DO DROGI KRAJOWEJ

Etap dokumentacji:
ETAP I

Projektował:	Specjalność	Nr uprawnień	Podpis	Data
Andrzej Łakomy	drogowa	LUB/0037/POOD/05		I kwartał 2019
Jakub Siudyła	drogowa	LUB/0016/POOD/08		
Współpraca:				
Tomasz Błaziak	drogowa			
Marcin Kowalski	drogowa			
Piotr Onuszkiewicz	drogowa			
Ewelina Tracz	drogowa			
Sprawdzający:				
Tomasz Gąsecki	drogowa	389/Lb/76		

Skala rysunku:
1:2 000

Branża / Nr rys. / Nr ark.:
D / 2 / 3

Nr egzemplarza:
1

Nr archiwalny:
14/25-26/18