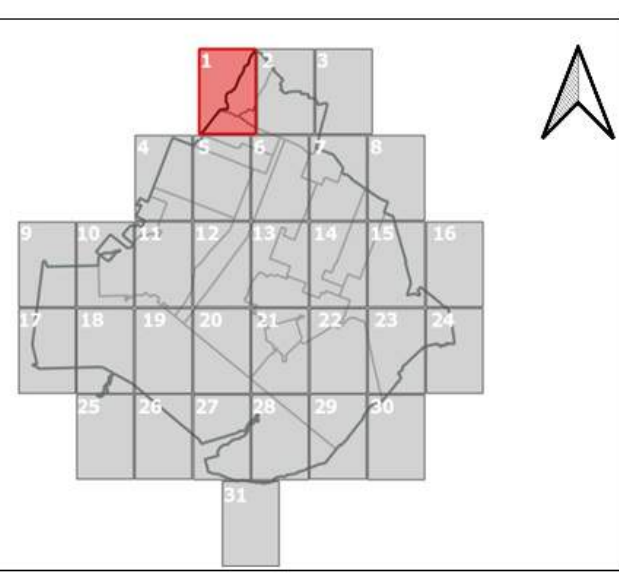


Nr arkusza mapy	1
Skala	1:5000
Źródło mapy	Starostwo Powiatowe
Symbol	 obszar zdegradowany



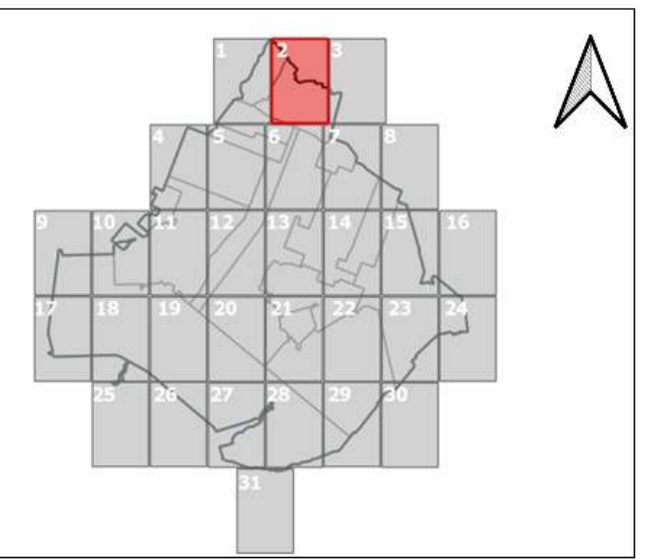
0 0,125 0,25 km



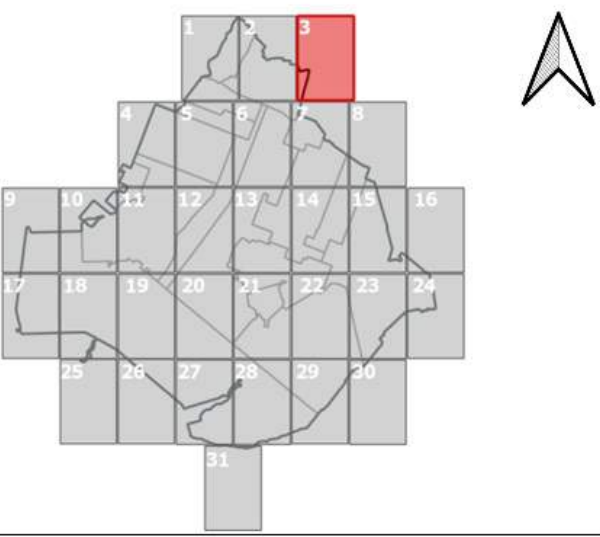

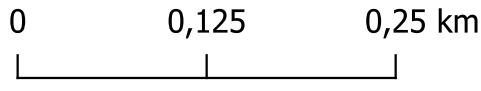


Nr arkusza mapy	2
Skala	1:5000
Źródło mapy	Starostwo Powiatowe
Symbol	 obszar zdegradowany

0 0,125 0,25 km



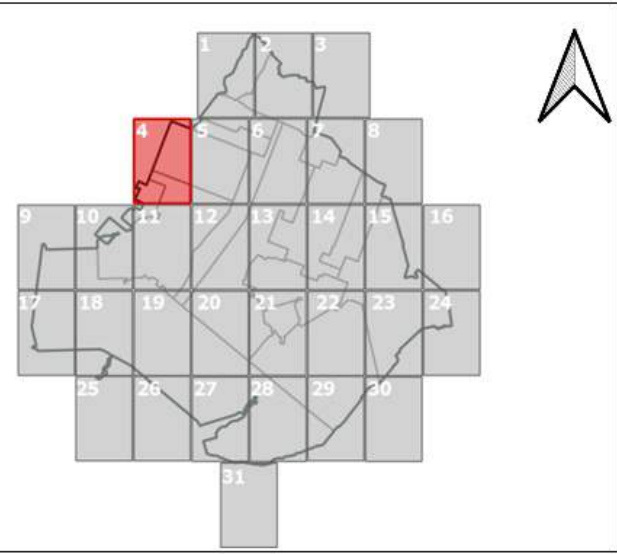


Nr arkusza mapy	3	
Skala	1:5000	
Źródło mapy	Starostwo Powiatowe	
Symbol	 obszar zdegradowany	
		

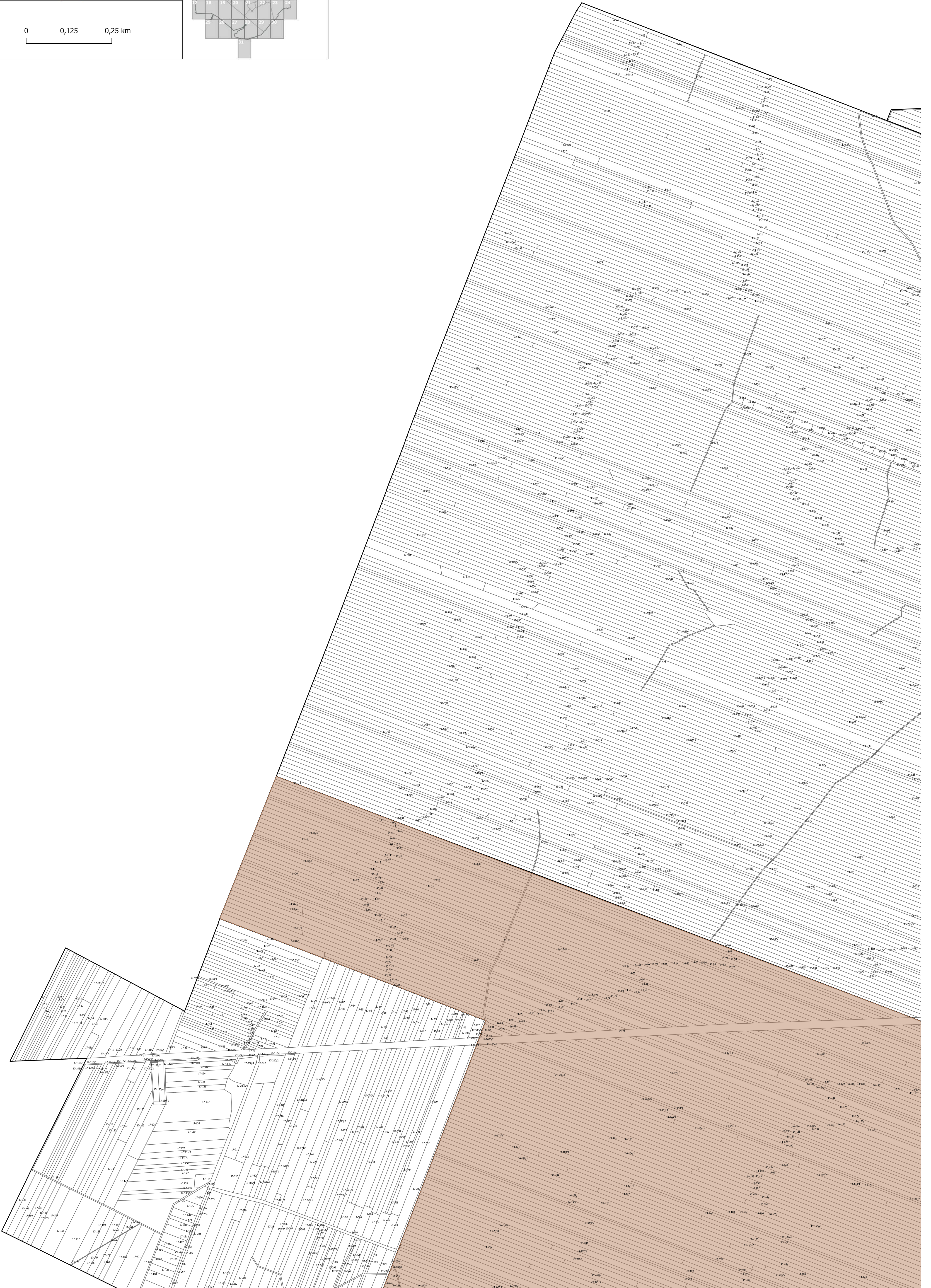




Nr arkusza mapy	4
Skala	1:5000
Źródło mapy	Starostwo Powiatowe
Symbol	obszar zdegradowany

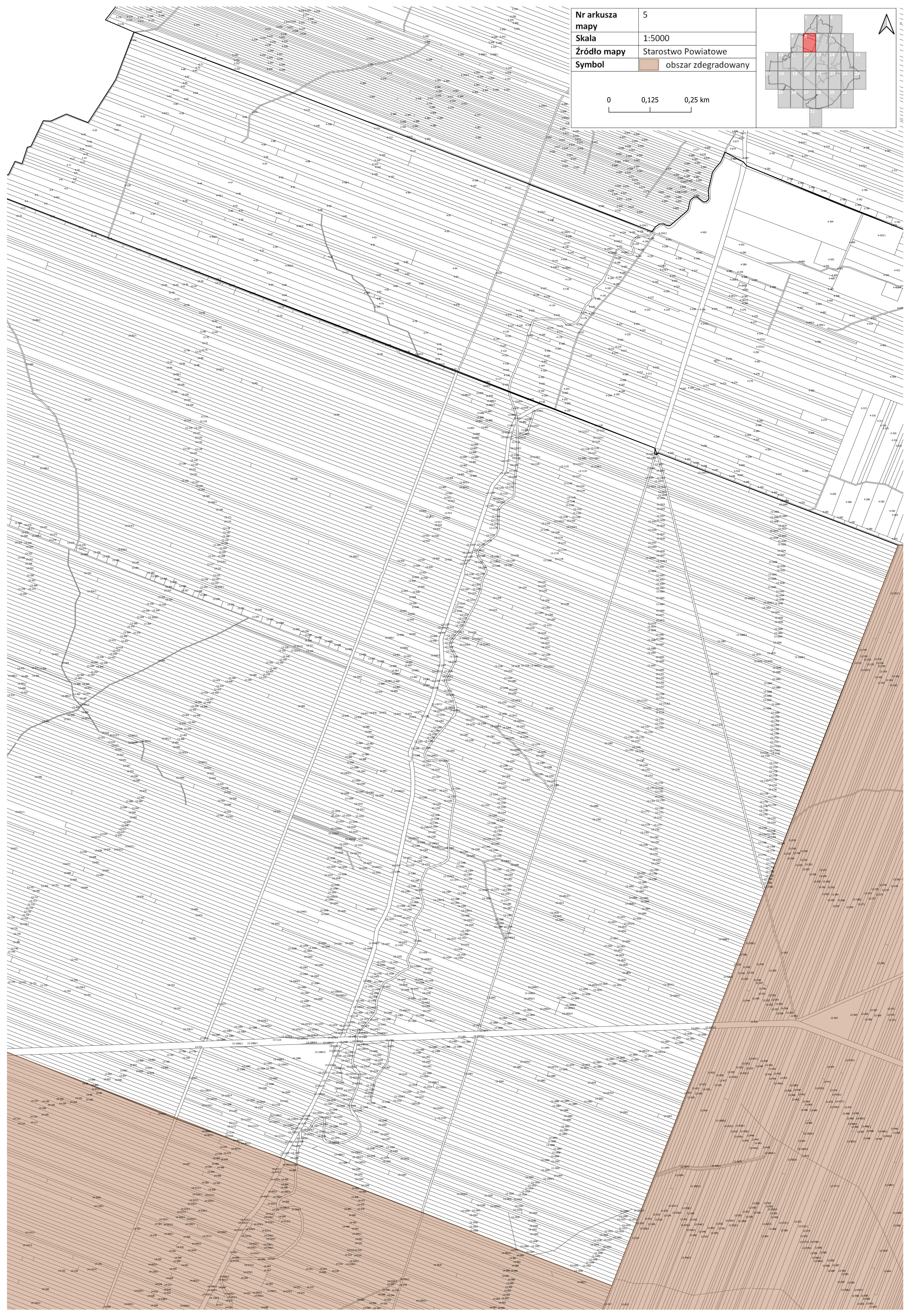
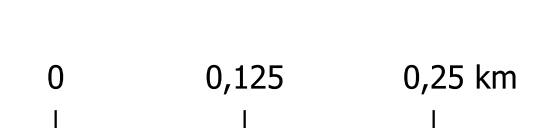
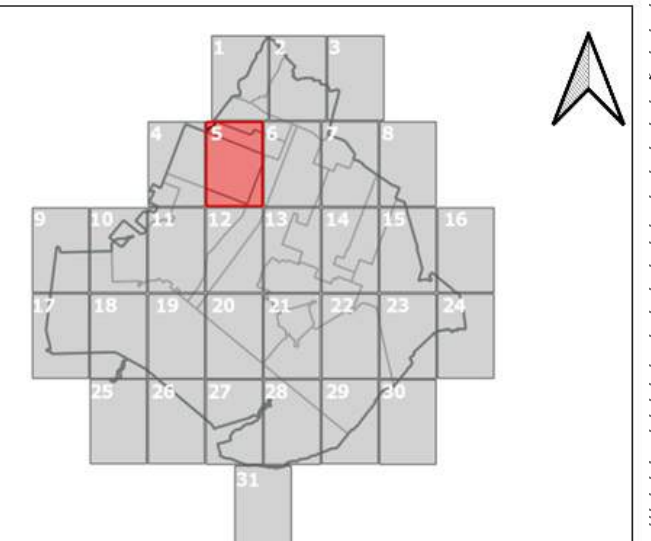


0 0,125 0,25 km



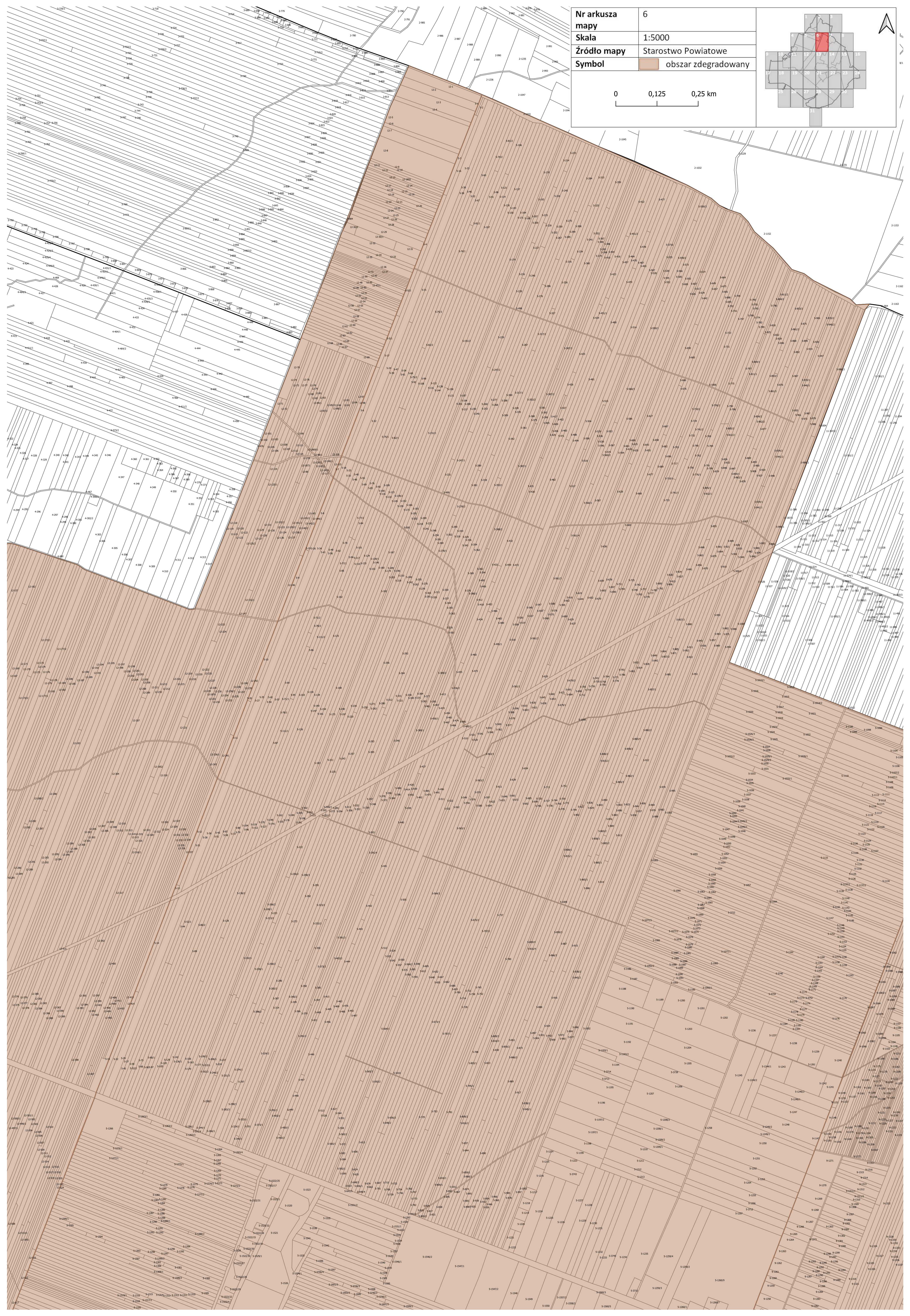
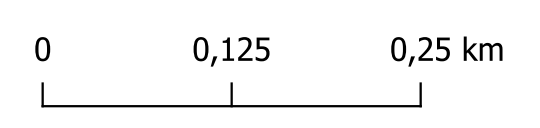
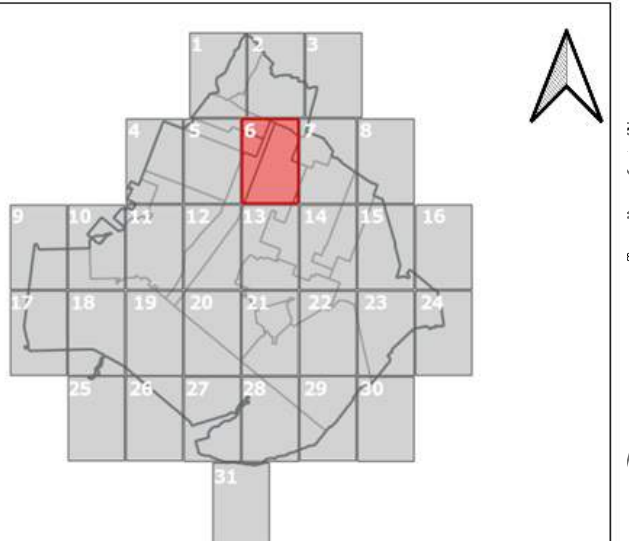


Nr arkusza	5
Skala	1:5000
Źródło mapy	Starostwo Powiatowe
Symbol	 obszar zdegradowany

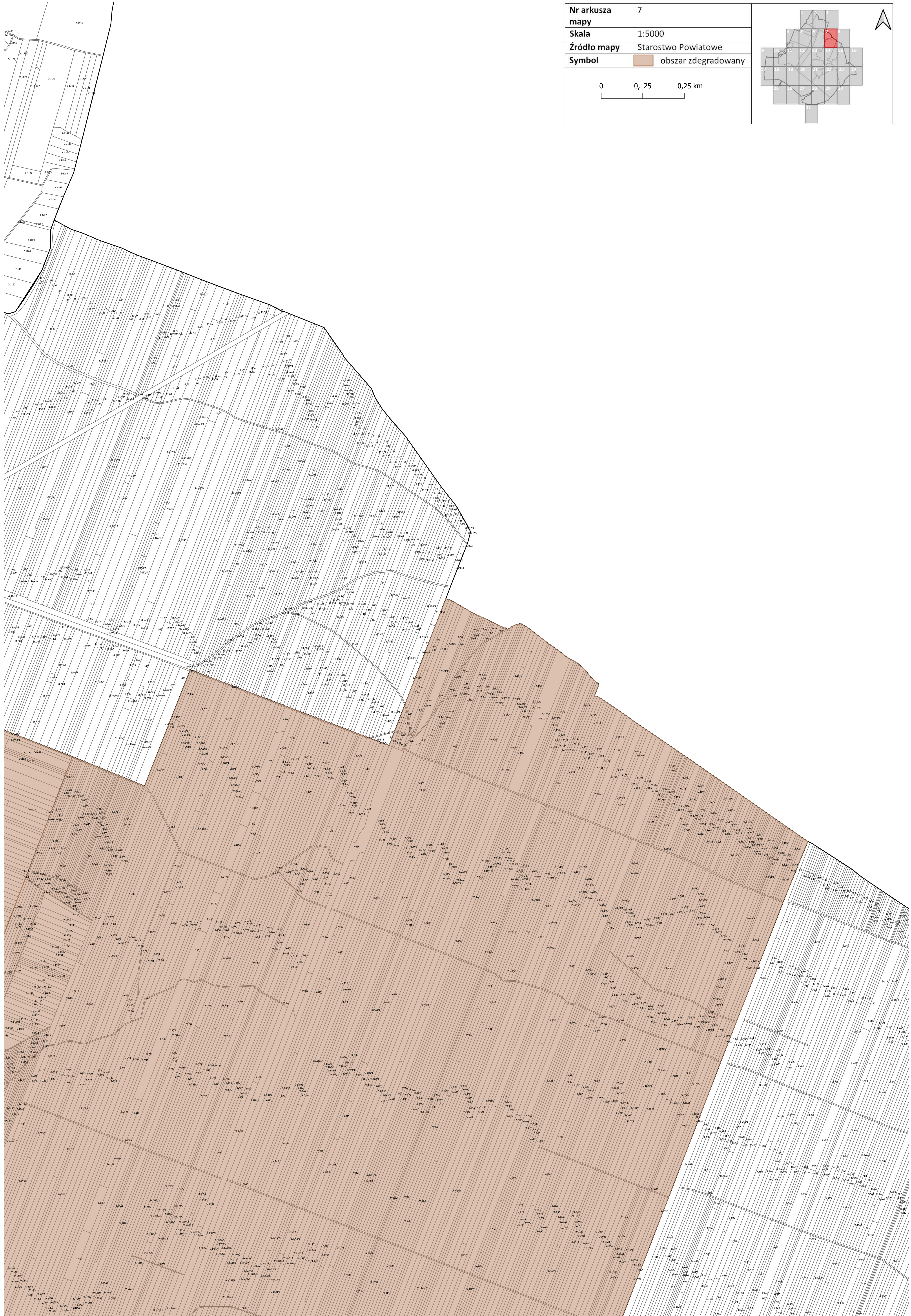




Nr arkusza	6
mapy	
Skala	1:5000
Źródło mapy	Starostwo Powiatowe
Symbol	obszar zdegradowany








Nr arkusza mapy	7
Skala	1:5000
Źródło mapy	Starostwo Powiatowe
Symbol	obszar zdegradowany

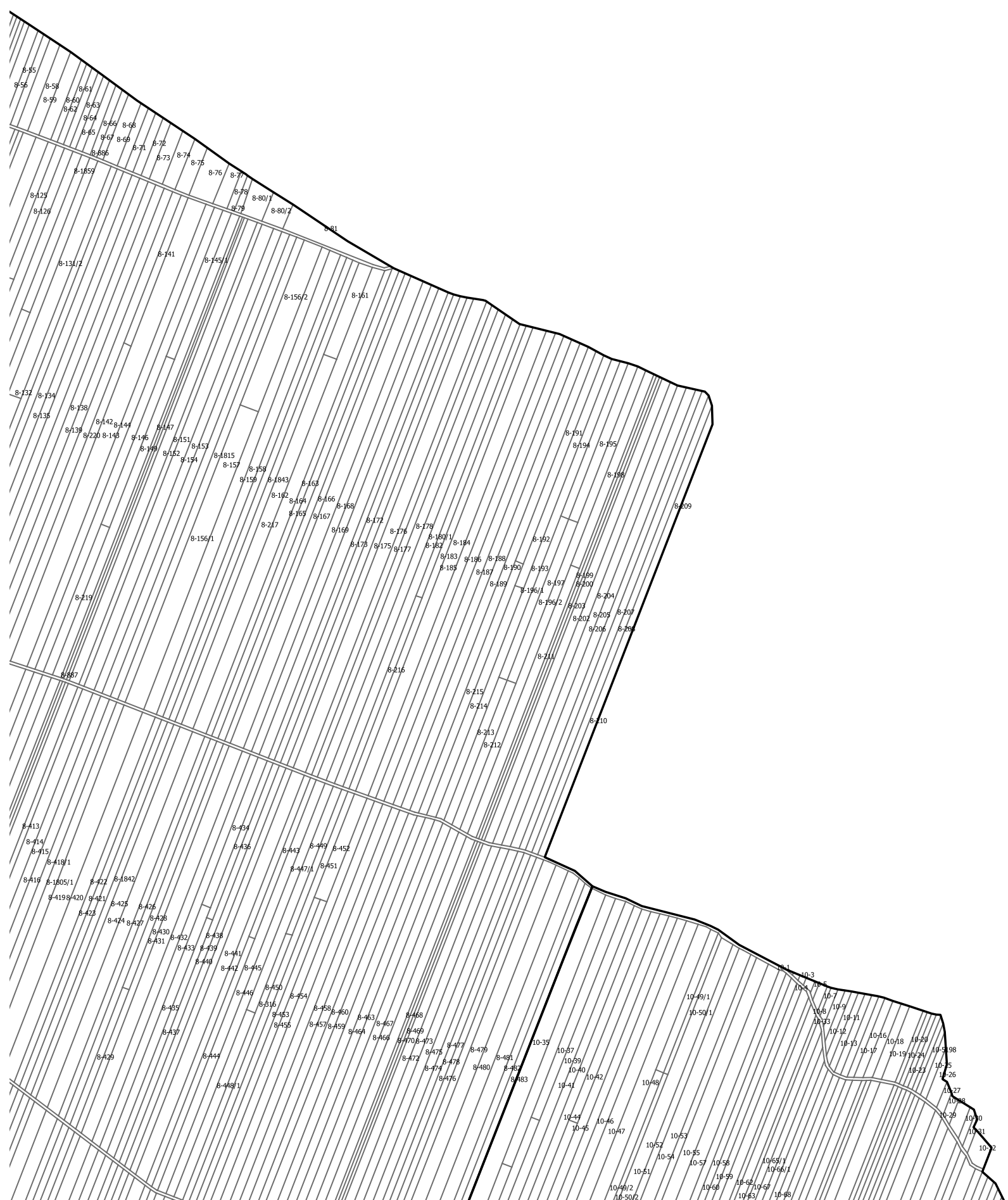
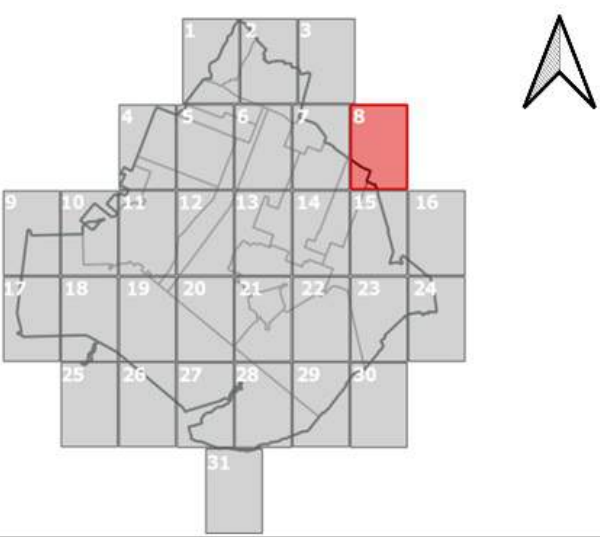
0 0,125 0,25 km






Nr arkusza mapy	8
Skala	1:5000
Źródło mapy	Starostwo Powiatowe
Symbol	 obszar zdegradowany

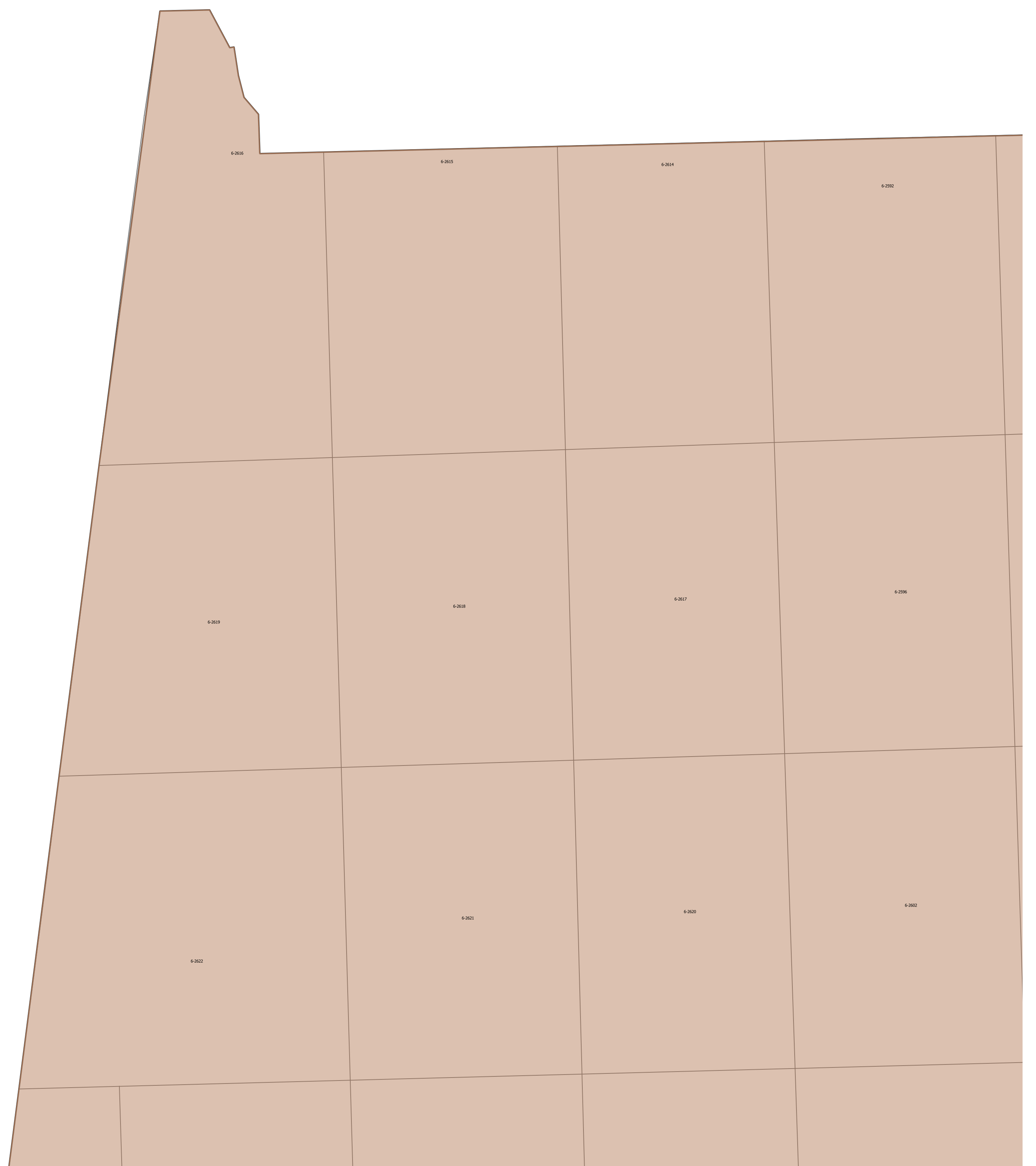
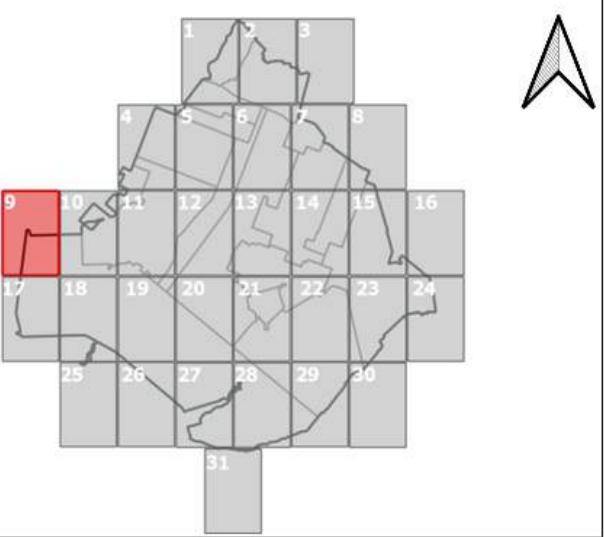
0 0,125 0,25 km





Nr arkusza mapy	9
Skala	1:5000
Źródło mapy	Starostwo Powiatowe
Symbol	 obszar zdegradowany

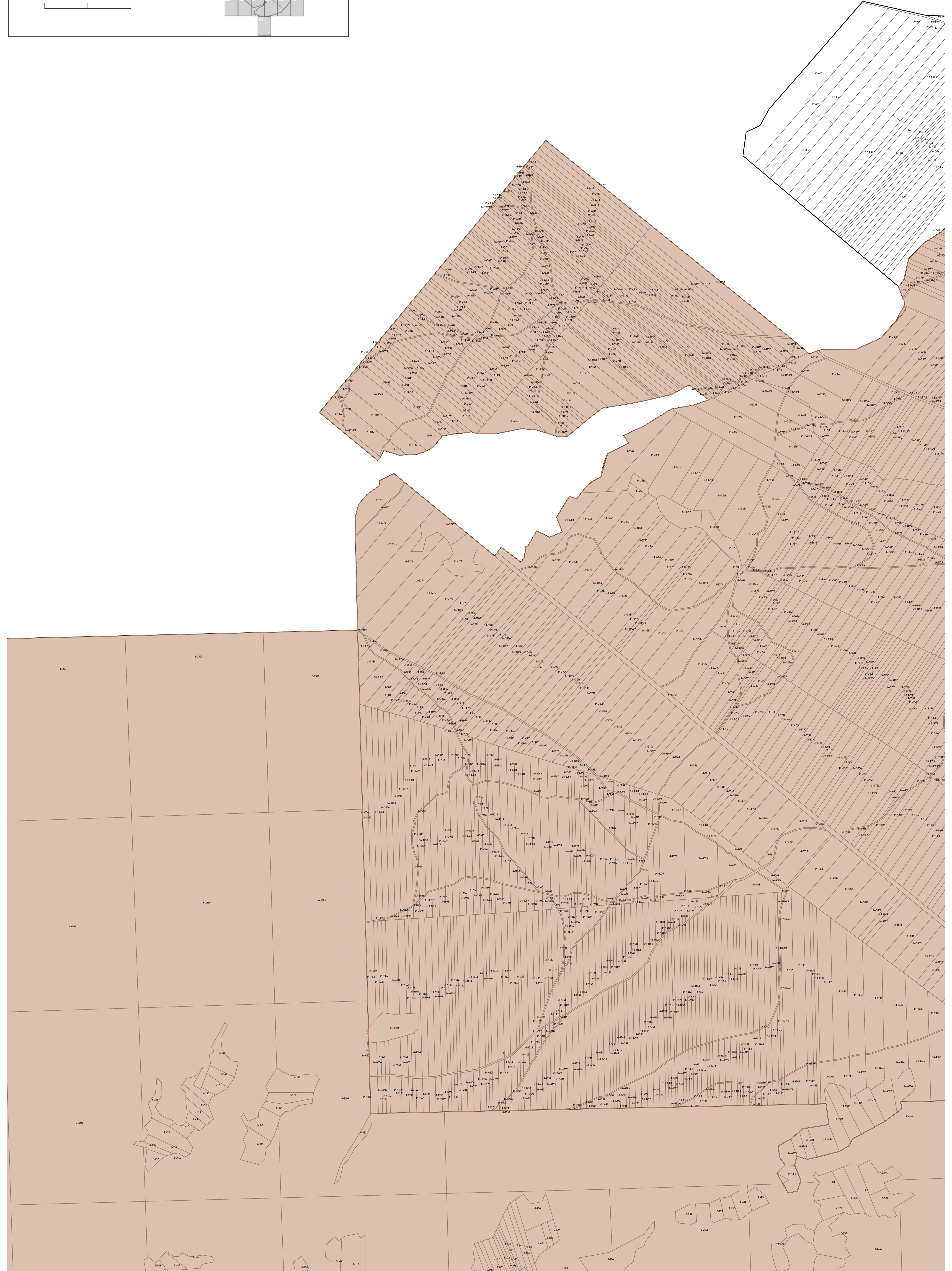
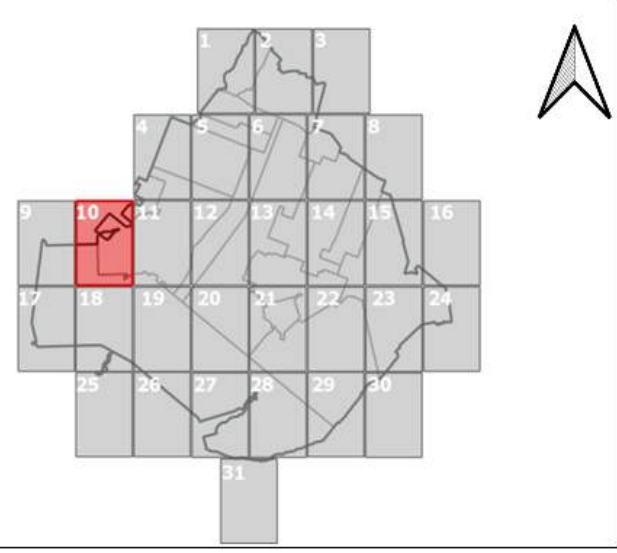
0 0,125 0,25 km





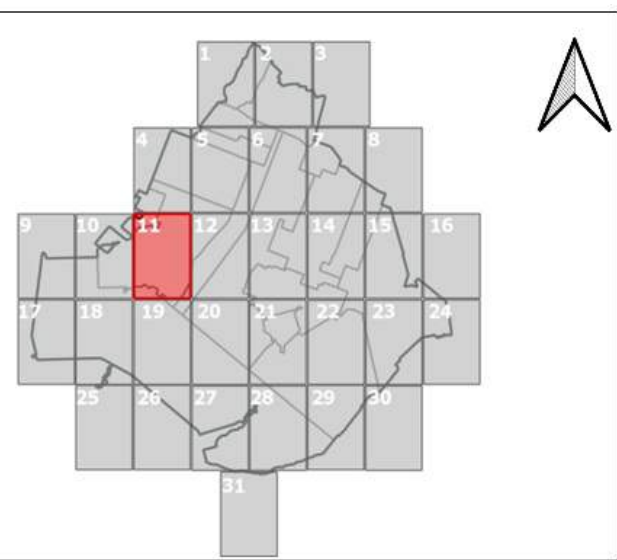
Nr arkusza mapy	10
Skala	1:5000
Źródło mapy	Starostwo Powiatowe
Symbol	 obszar zdegradowany

0 0,125 0,25 km





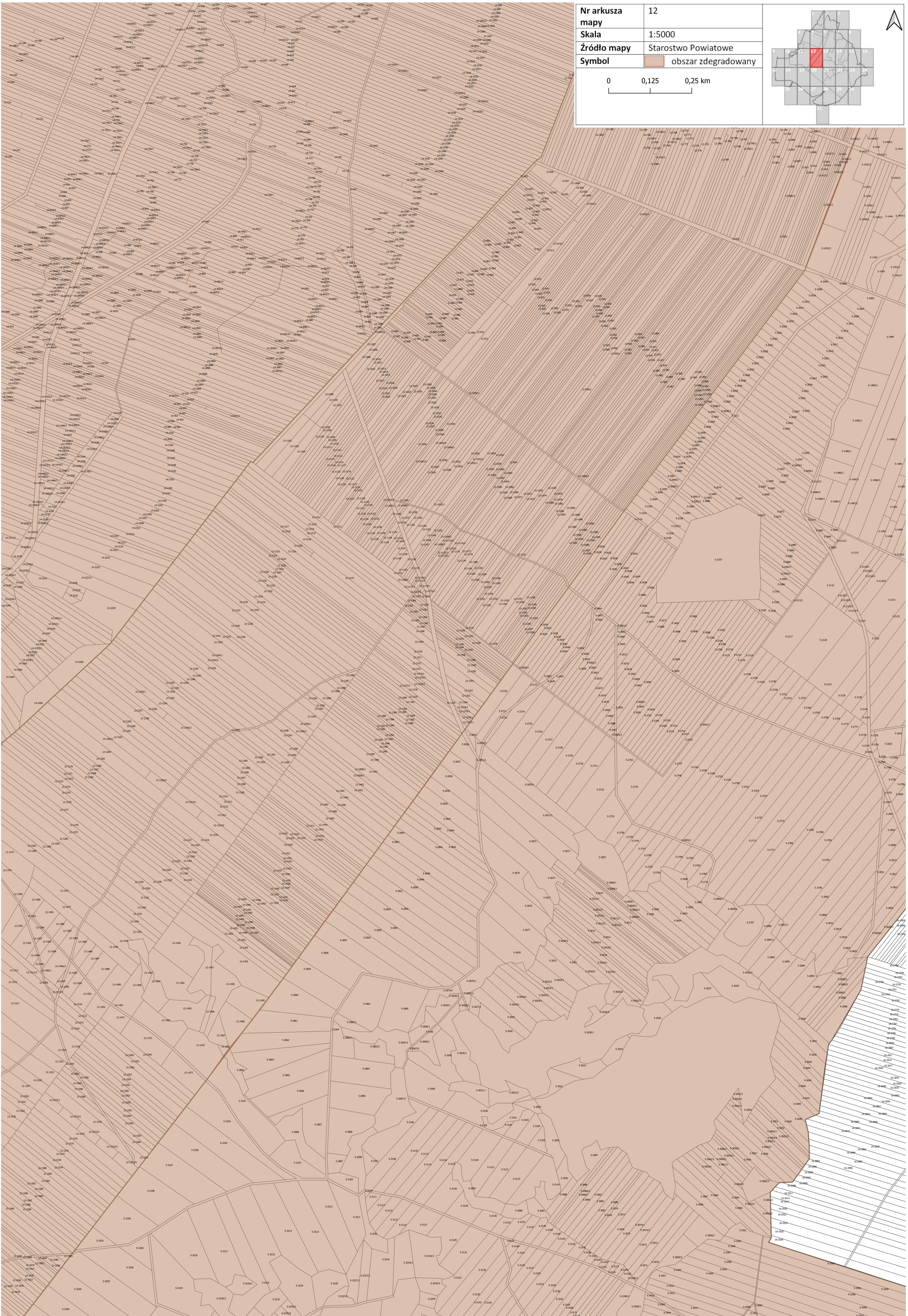
Nr arkusza	11
Skala	1:5000
Źródło mapy	Starostwo Powiatowe
Symbol	obszar zdegradowany




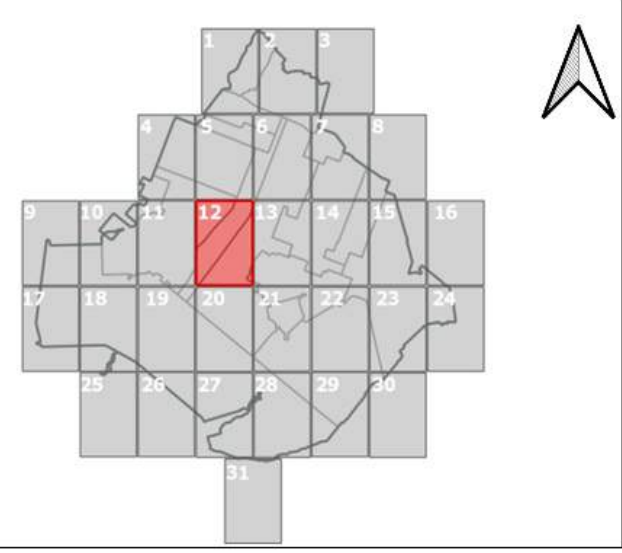
0 0,125 0,25 km







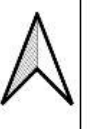
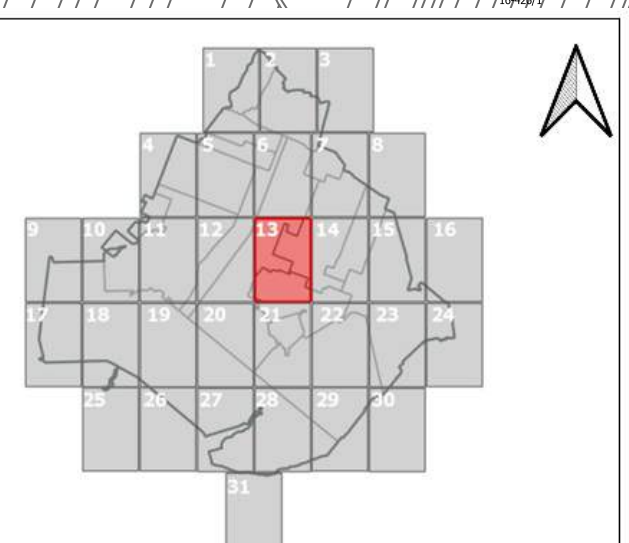

Nr arkusza mapy	12
Skala	1:5000
Źródło mapy	Starostwo Powiatowe
Symbol	obszar zdegradowany







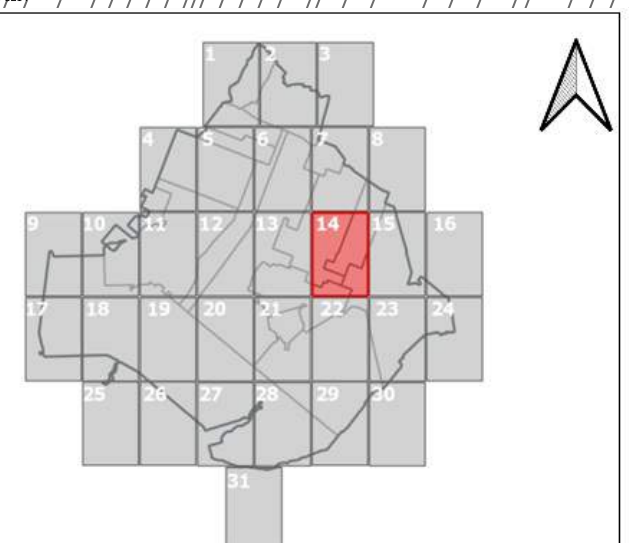
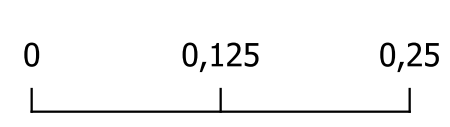
Nr arkusza mapy	13
Skala	1:5000
Źródło mapy	Starostwo Powiatowe
Symbol	obszar zdegradowany







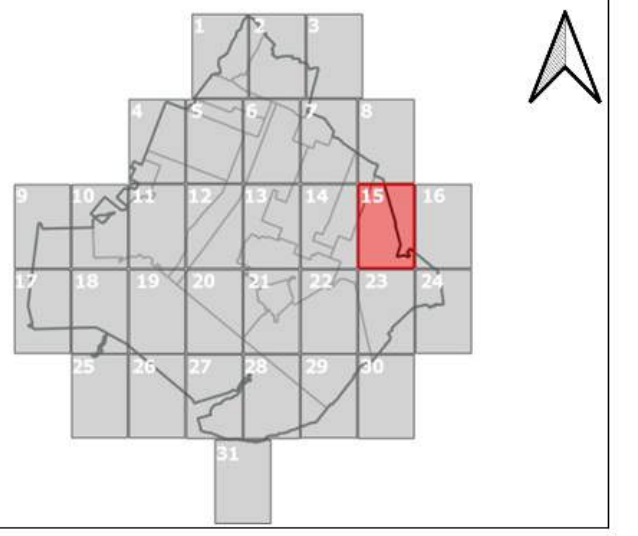
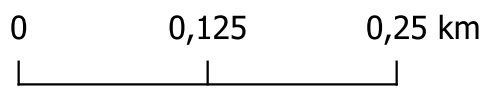
Nr arkusza mapy	14
Skala	1:5000
Źródło mapy	Starostwo Powiatowe
Symbol	obszar zdegradowany








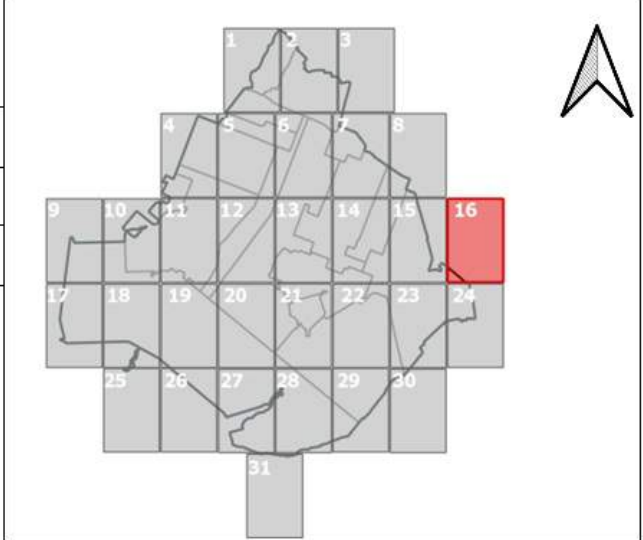
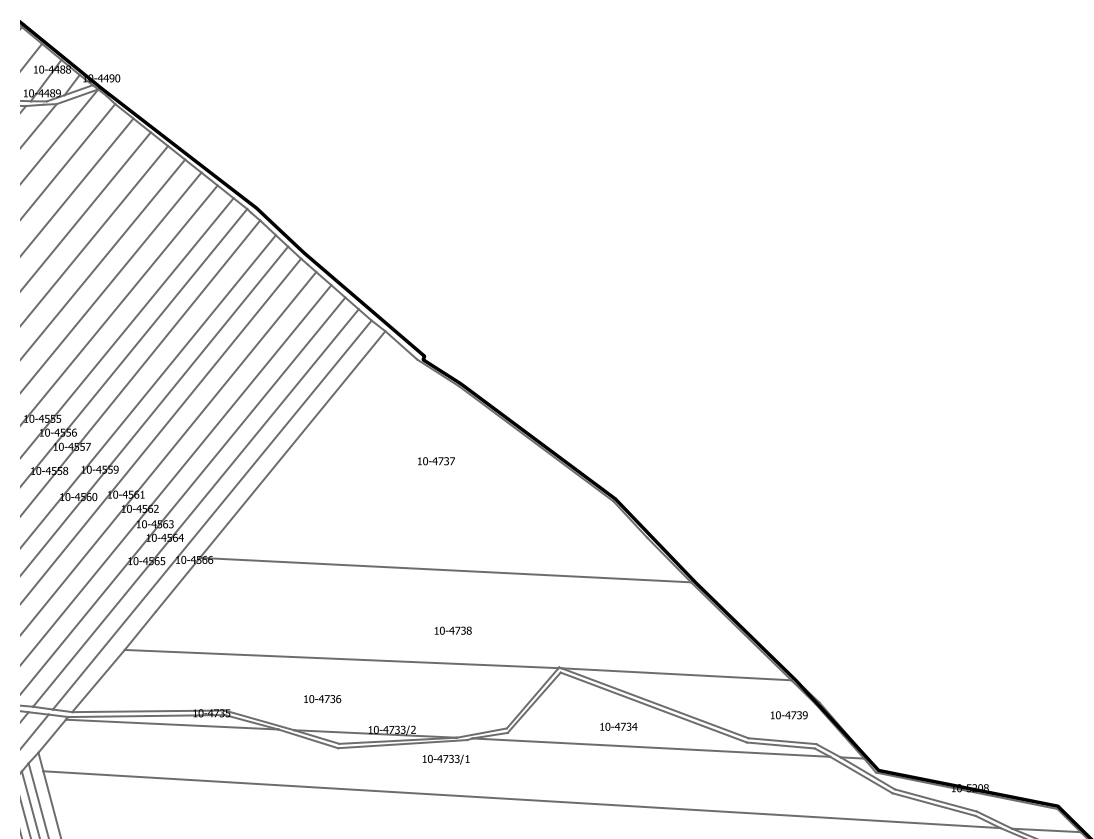
Nr arkusza mapy	15
Skala	1:5000
Źródło mapy	Starostwo Powiatowe
Symbol	obszar zdegradowany





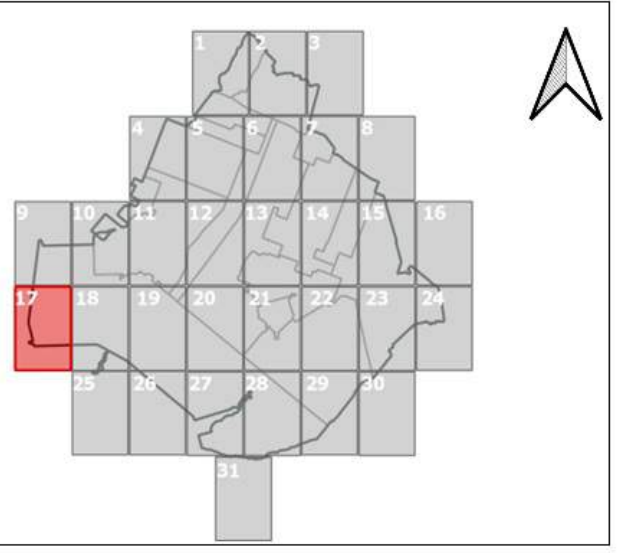
Nr arkusza mapy	16
Skala	1:5000
Źródło mapy	Starostwo Powiatowe
Symbol	 obszar zdegradowany

0      0,125      0,25 km

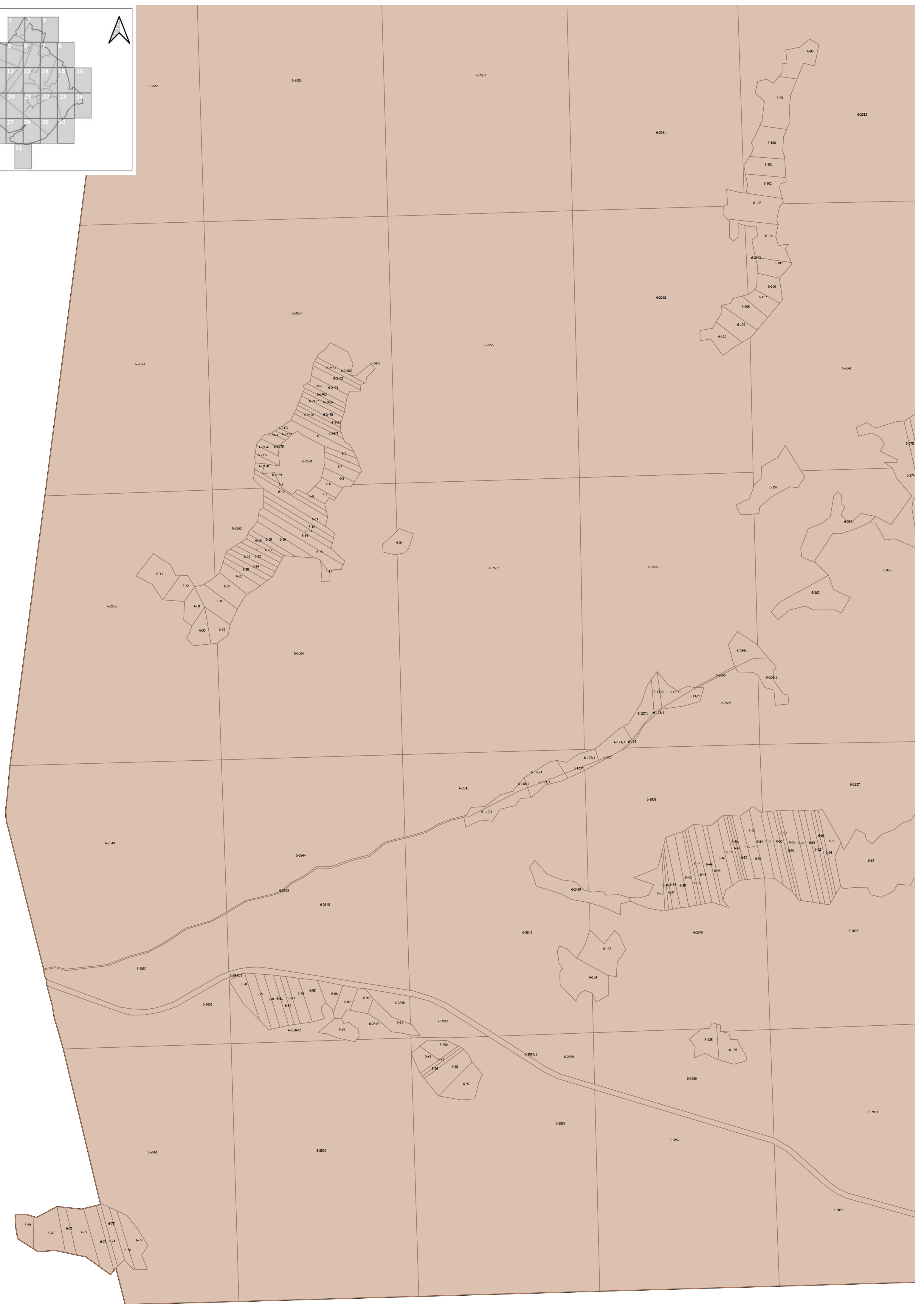





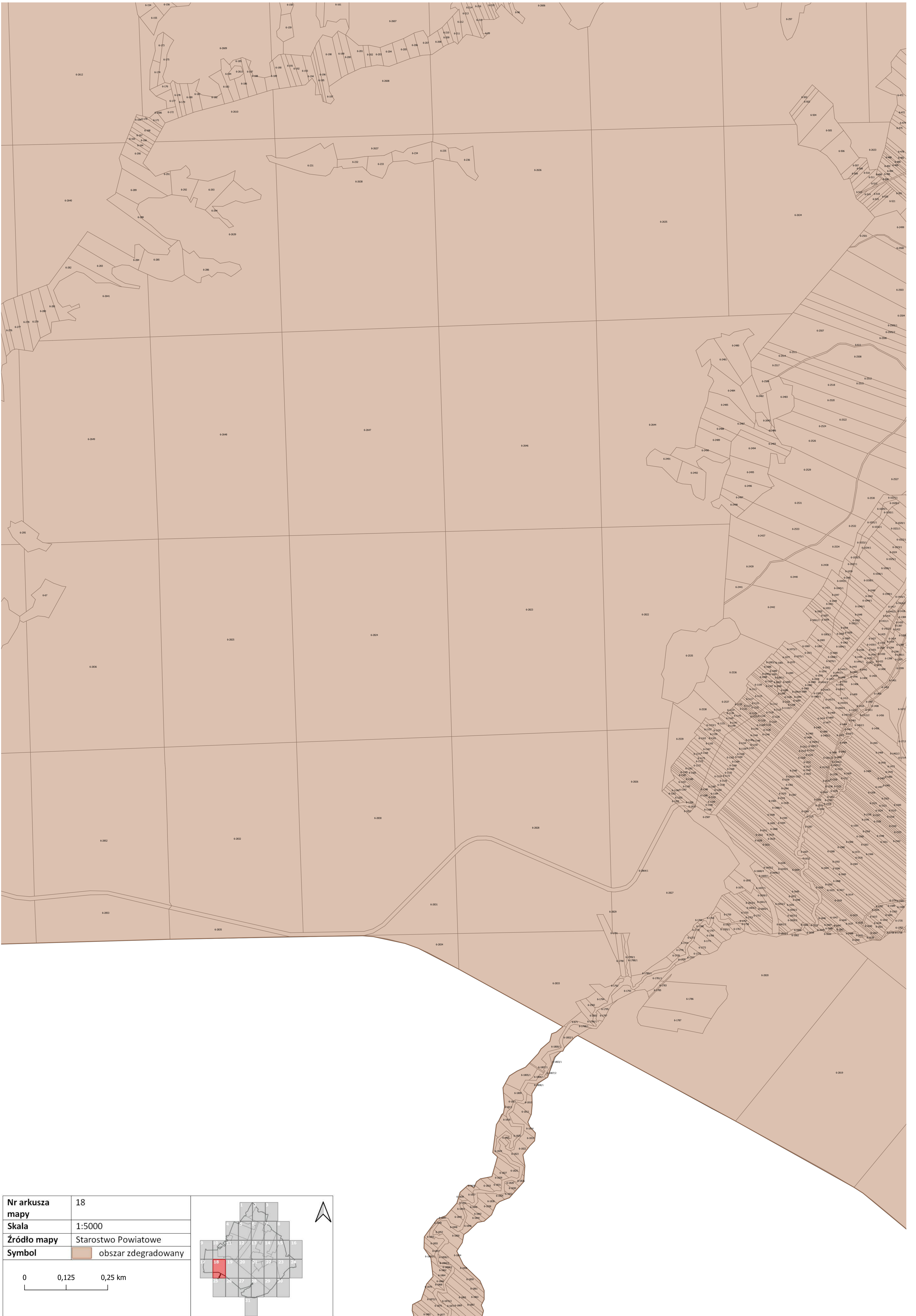
Nr arkusza mapy	17
Skala	1:5000
Źródło mapy	Starostwo Powiatowe
Symbol	obszar zdegradowany



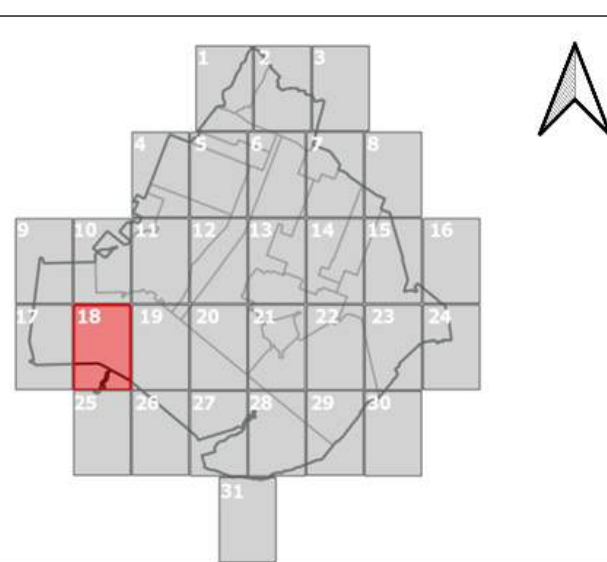
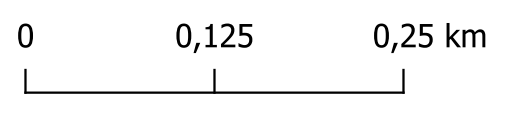
0 0,125 0,25 km







Nr arkusza mapy	18
Skala	1:5000
Źródło mapy	Starostwo Powiatowe
Symbol	obszar zdegradowany

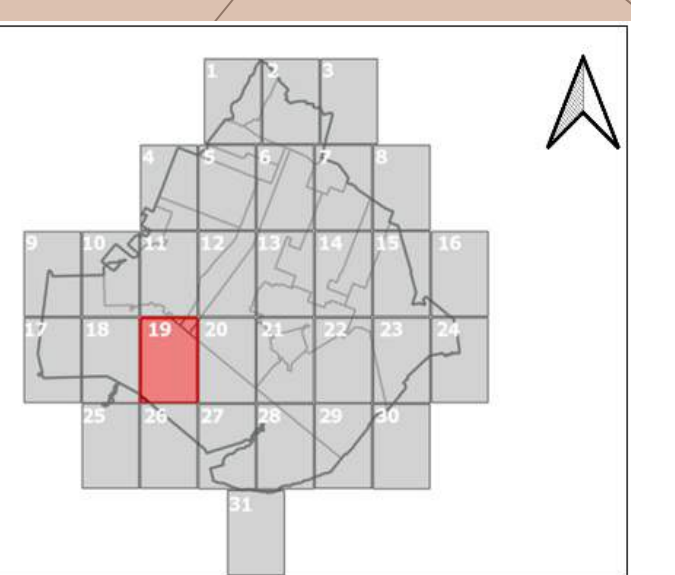




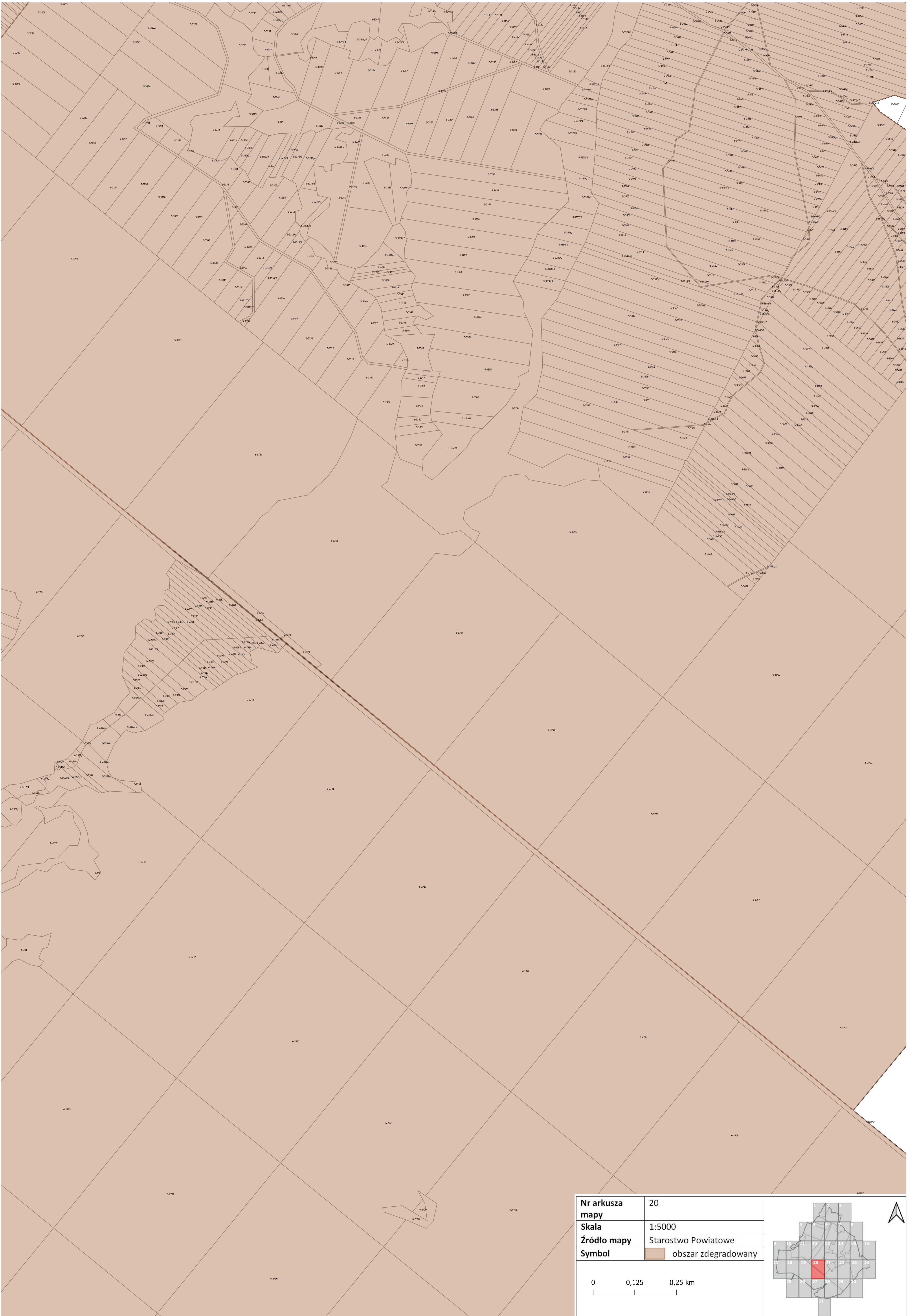


Nr arkusza mapy	19
Skala	1:5000
Źródło mapy	Starostwo Powiatowe
Symbol	obszar zdegradowany

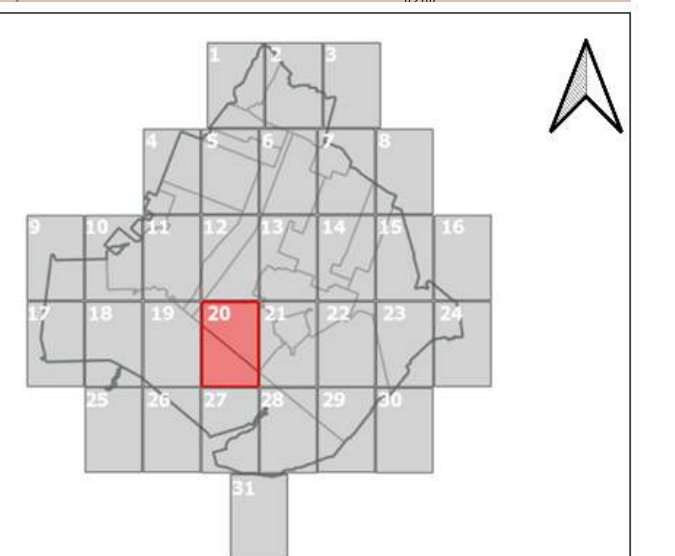

0 0,125 0,25 km





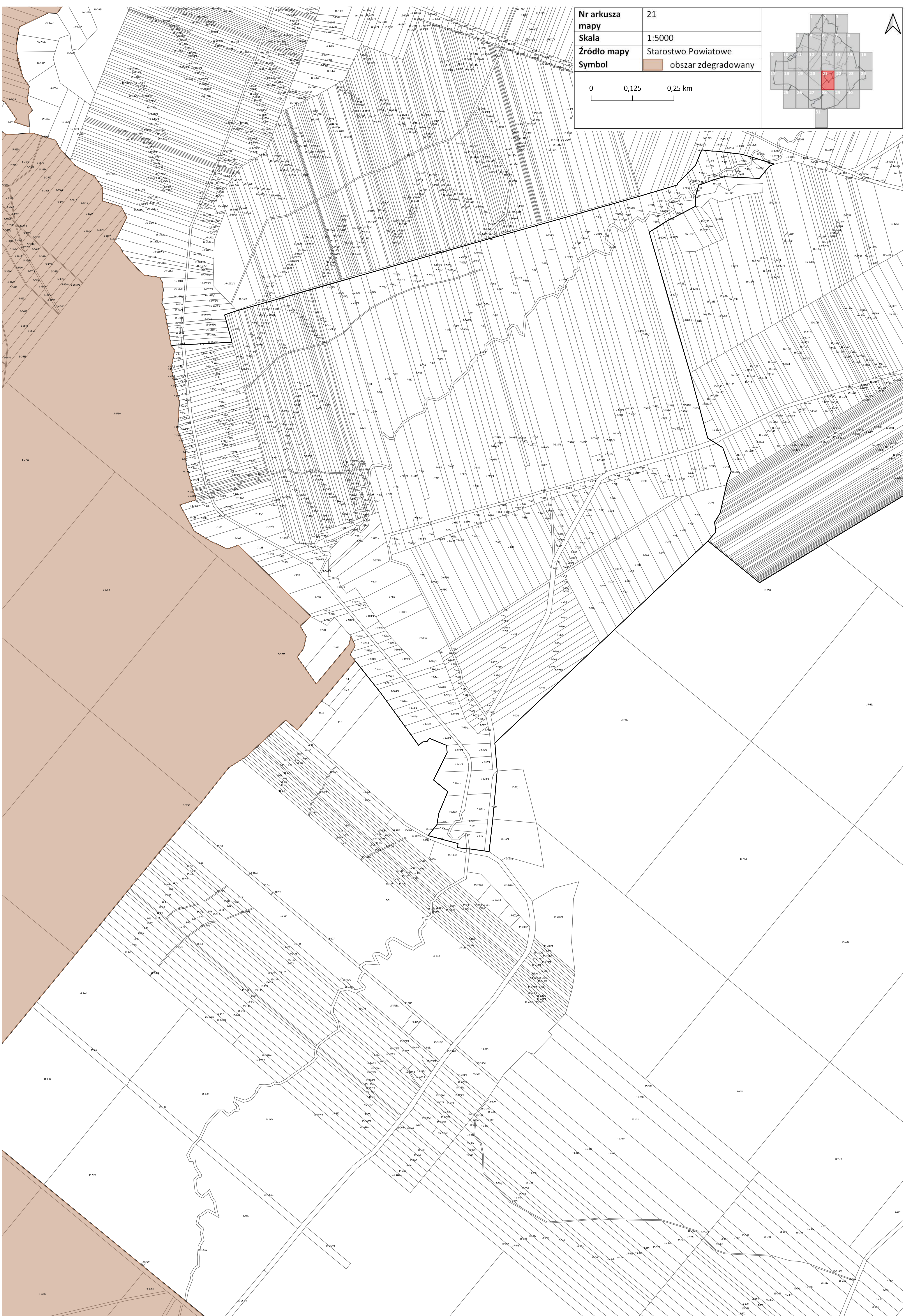
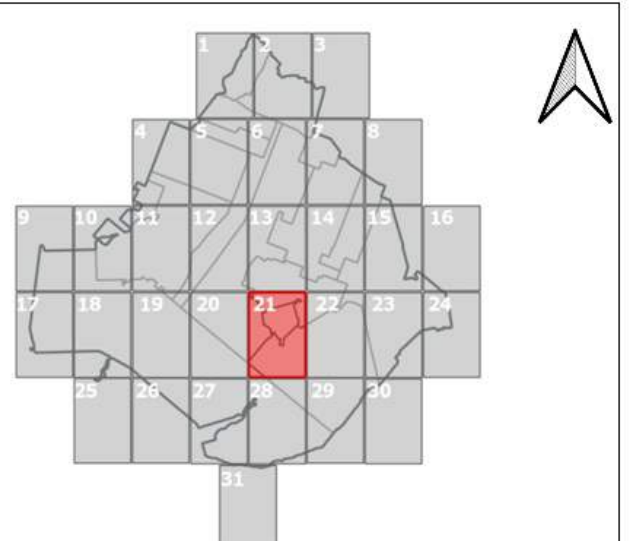
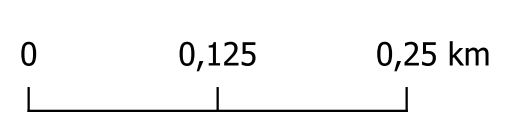


Nr arkusza mapy	20
Skala	1:5000
Źródło mapy	Starostwo Powiatowe
Symbol	obszar zdegradowany

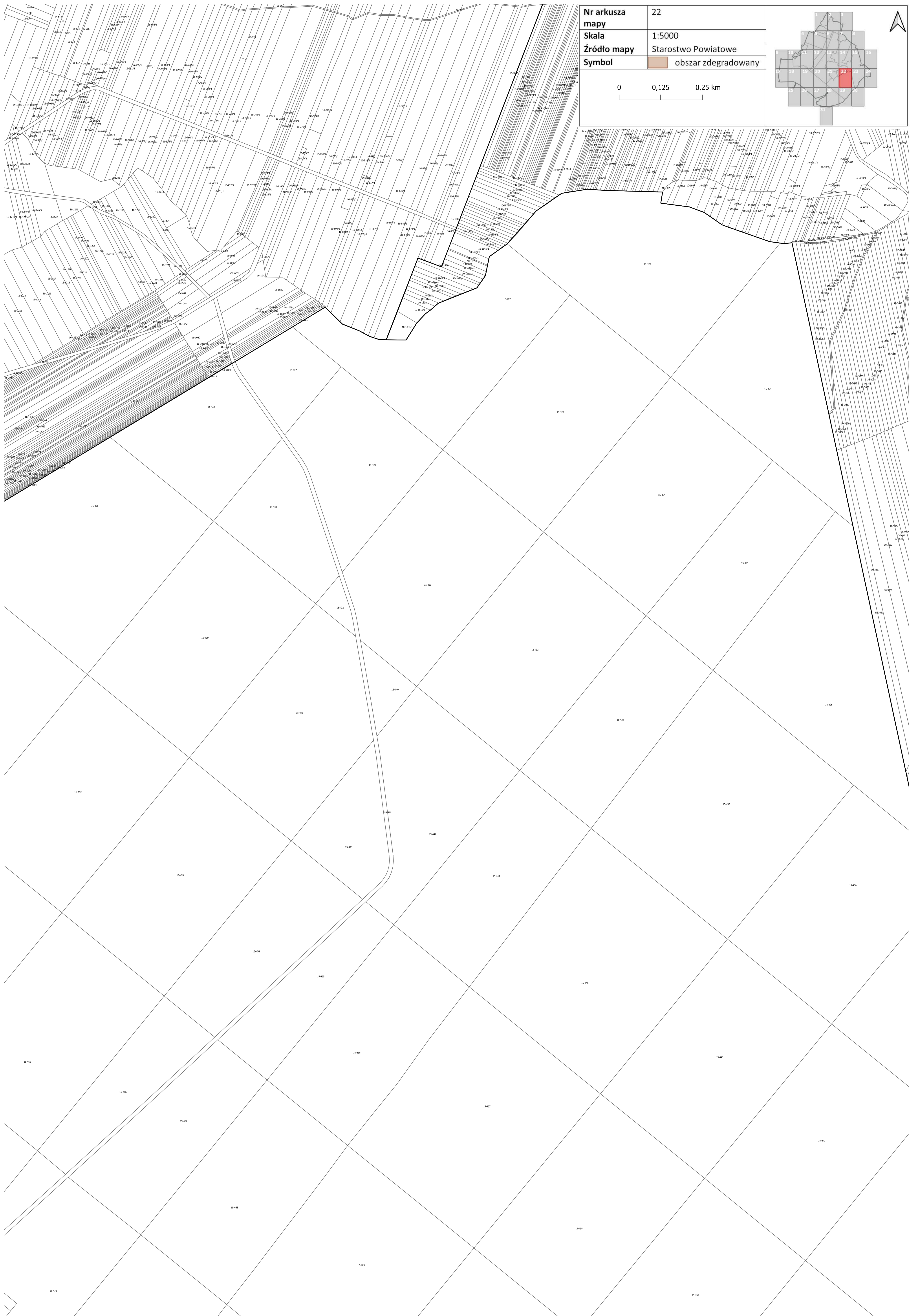




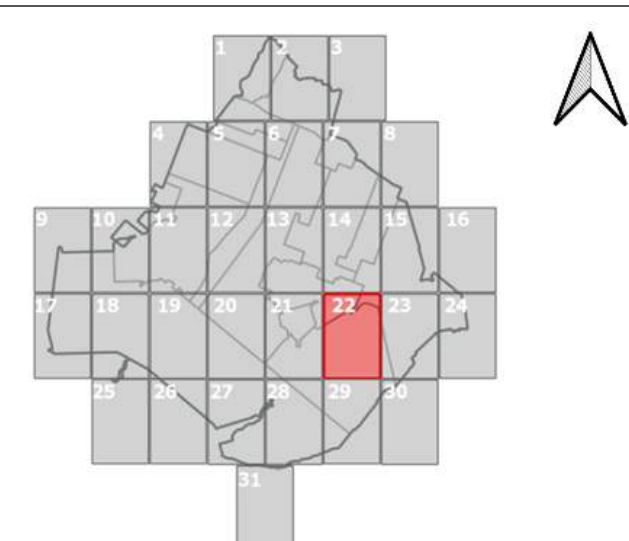
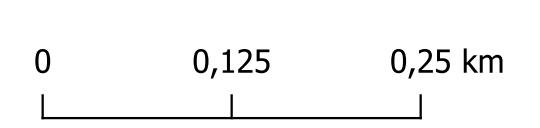
Nr arkusza mapy 21  
Skala 1:5000  
Źródło mapy Starostwo Powiatowe  
Symbol obszar zdegradowany





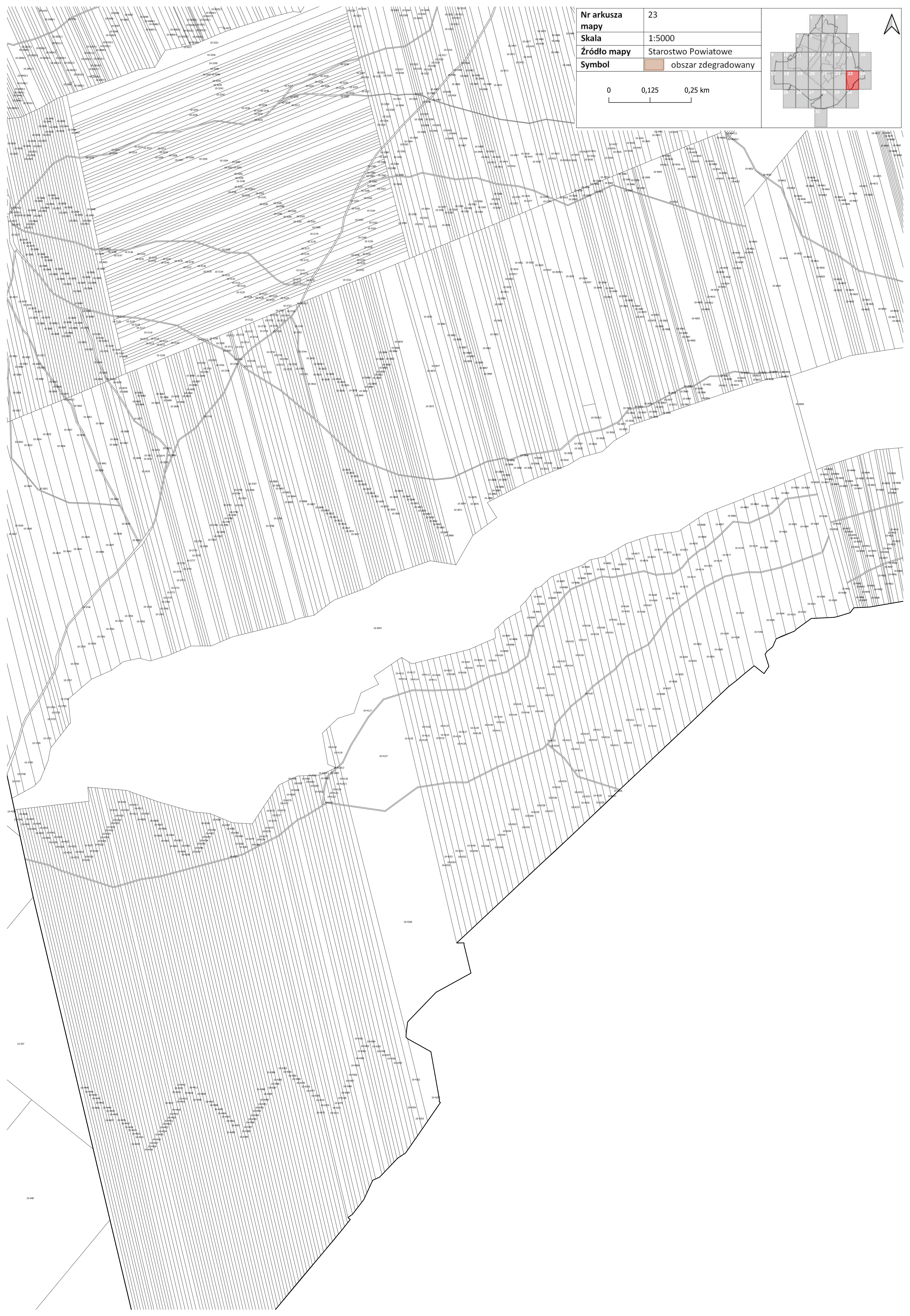
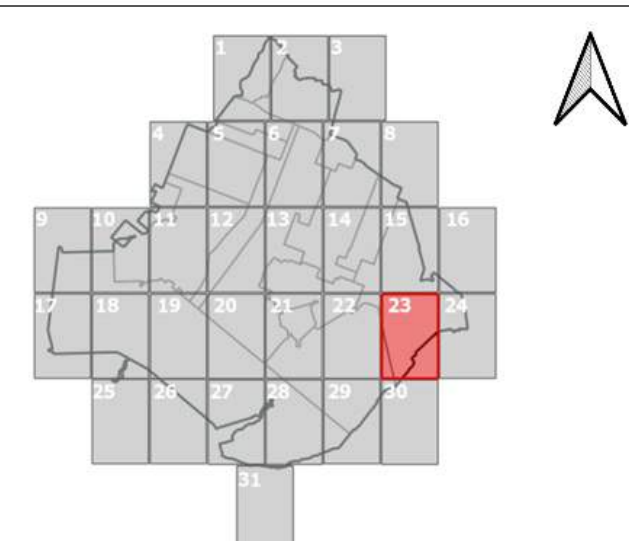
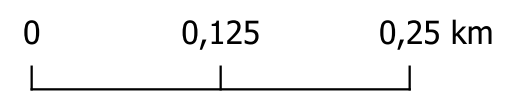


Nr arkusza mapy	22
Skala	1:5000
Źródło mapy	Starostwo Powiatowe
Symbol	obszar zdegradowany







Nr arkusza mapy	23
Skala	1:5000
Źródło mapy	Starostwo Powiatowe
Symbol	 obszar zdegradowany

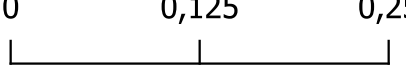
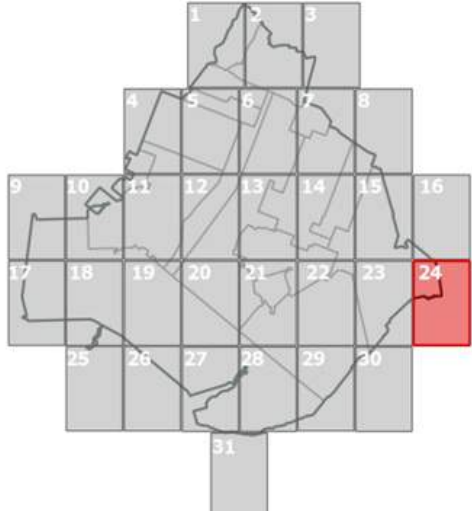





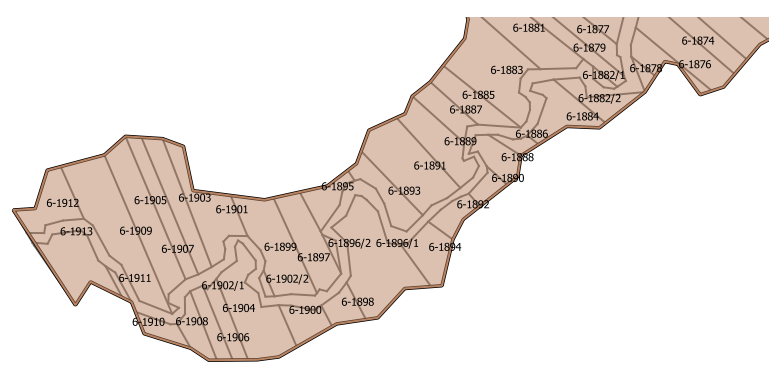



Nr arkusza mapy	24
Skala	1:5000
Źródło mapy	Starostwo Powiatowe
Symbol	 obszar zdegradowany

0      0,125      0,25 km


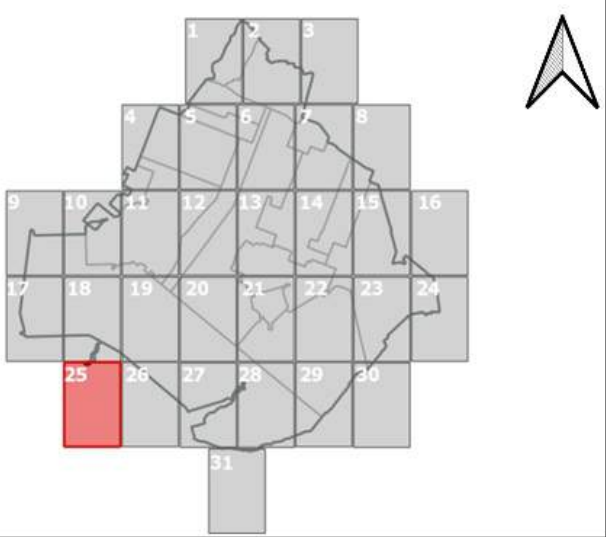








Nr arkusza mapy	25
Skala	1:5000
Źródło mapy	Starostwo Powiatowe
Symbol	 obszar zdegradowany

0 0,125 0,25 km





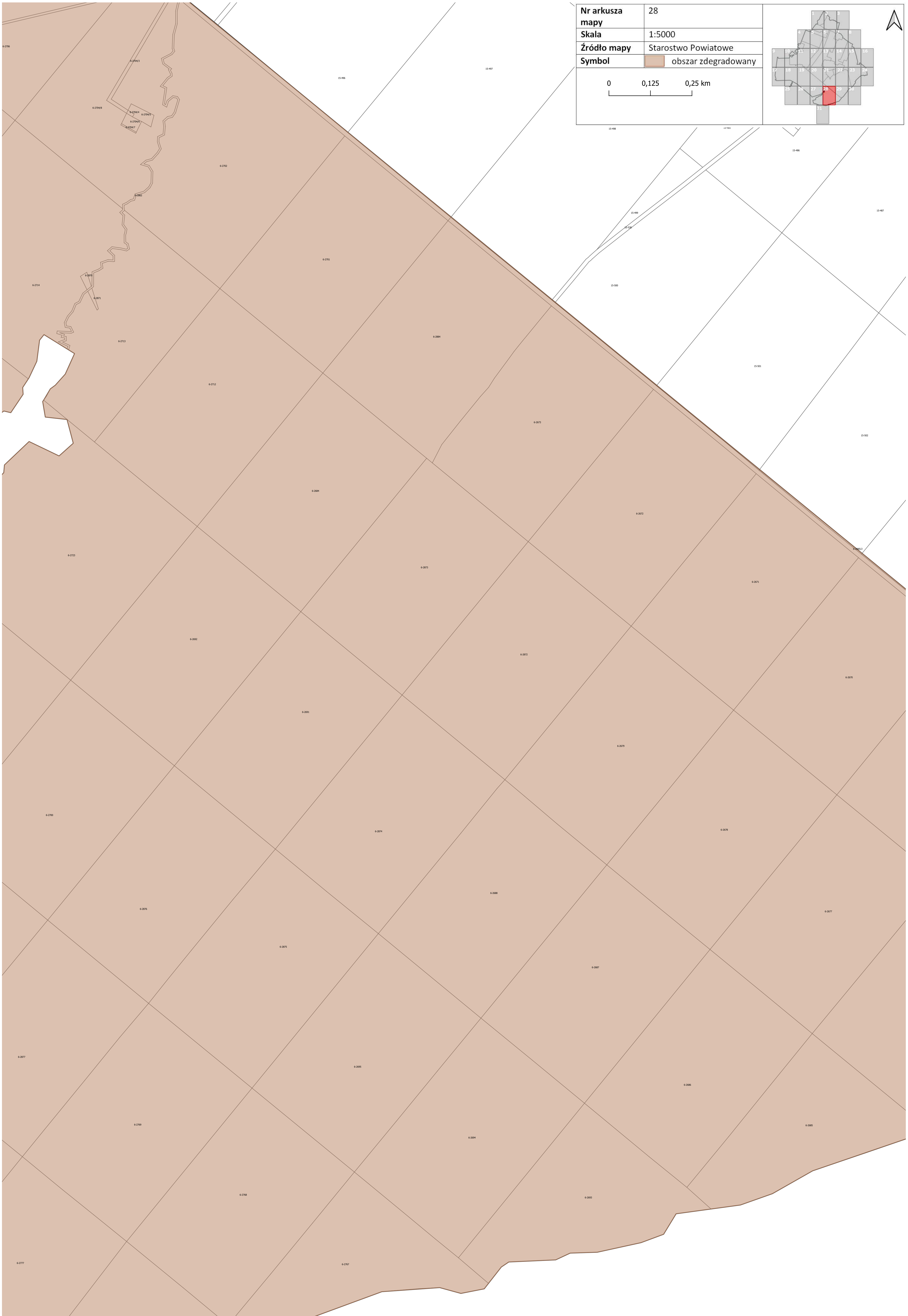
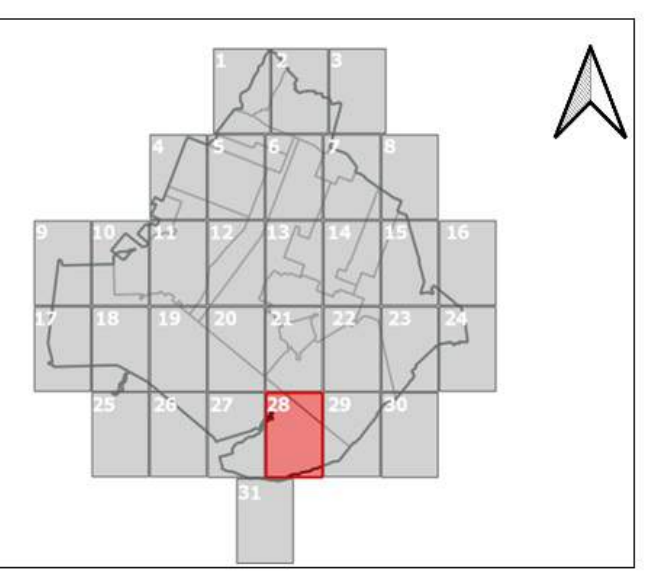
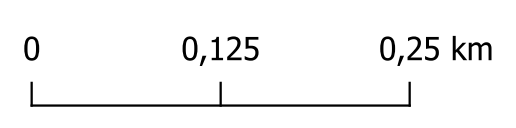








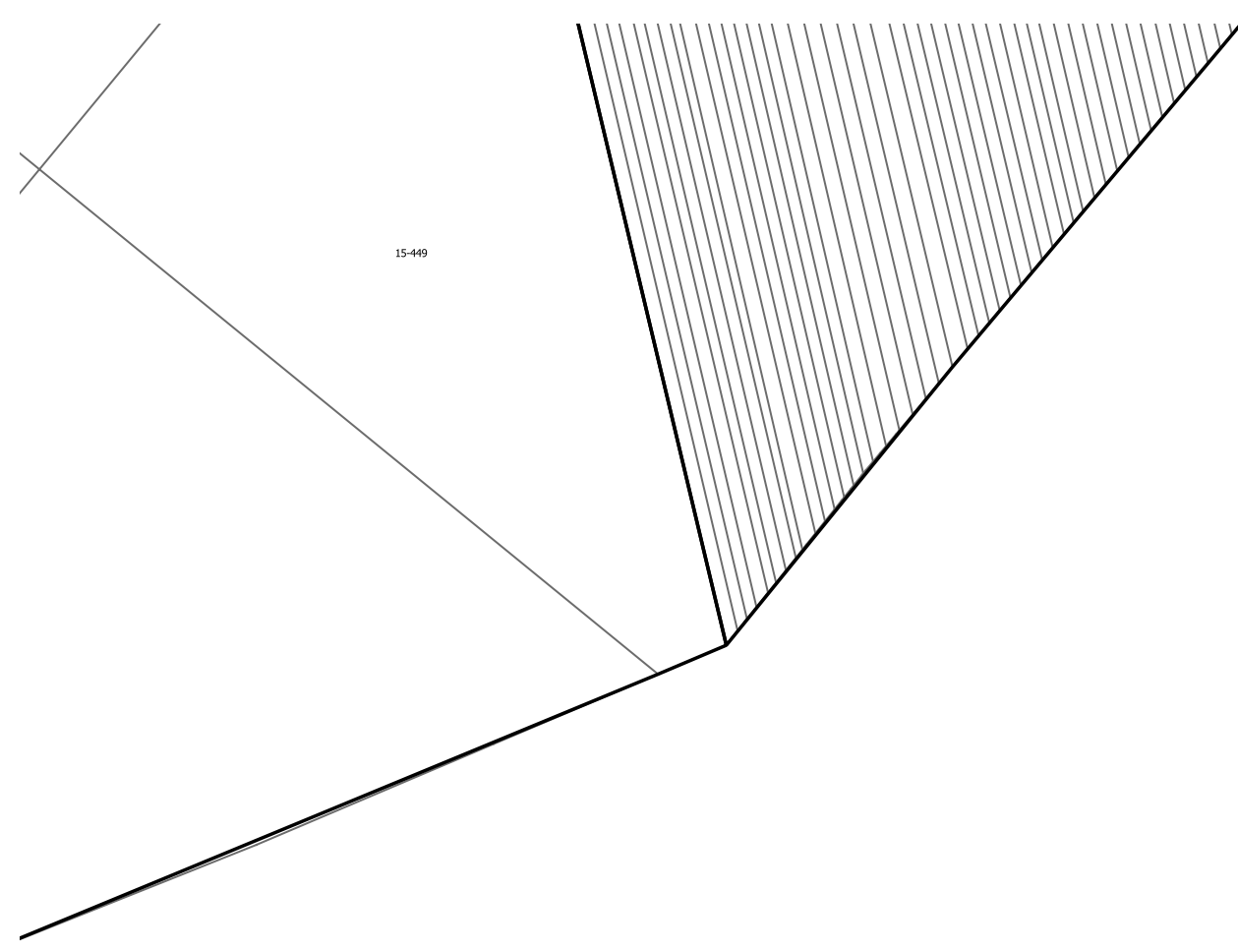
Nr arkusza mapy	28
Skala	1:5000
Źródło mapy	Starostwo Powiatowe
Symbol	 obszar zdegradowany






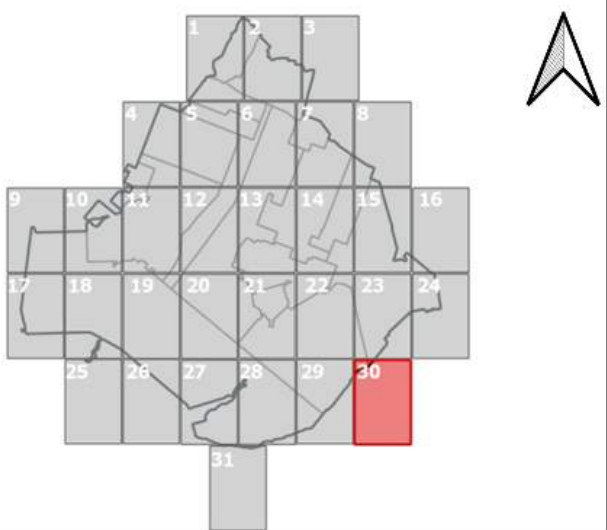






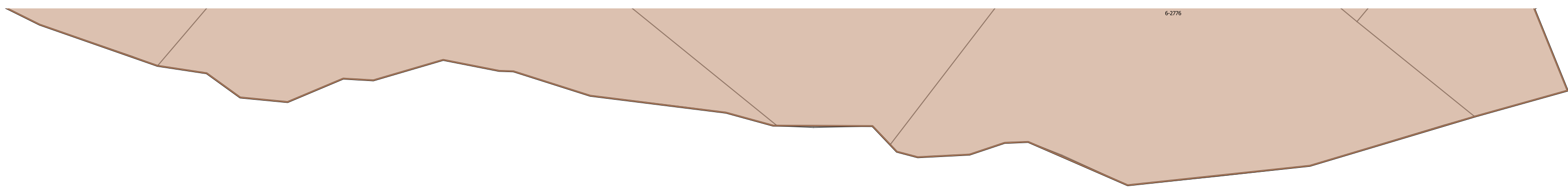
Nr arkusza mapy	30
Skala	1:5000
Źródło mapy	Starostwo Powiatowe
Symbol	 obszar zdegradowany


0 0,125 0,25 km



An inset map showing a grid of squares. The grid is numbered from 1 to 24. A red square is located at the bottom right corner of the grid, corresponding to the number 24. A north arrow is located in the top right corner of the inset map.





Nr arkusza mapy	31
Skala	1:5000
Źródło mapy	Starostwo Powiatowe
Symbol	 obszar zdegradowany

0 0,125 0,25 km

