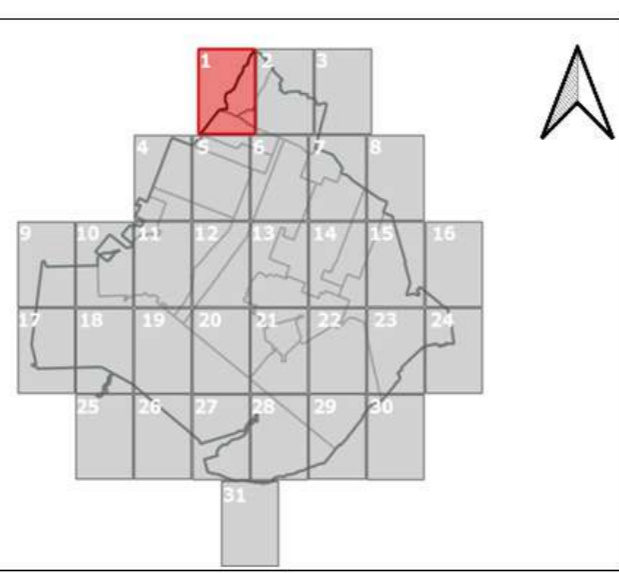


Nr arkusza mapy	1
Skala	1:5000
Źródło mapy	Starostwo Powiatowe
Symbol	obszar rewitalizacji



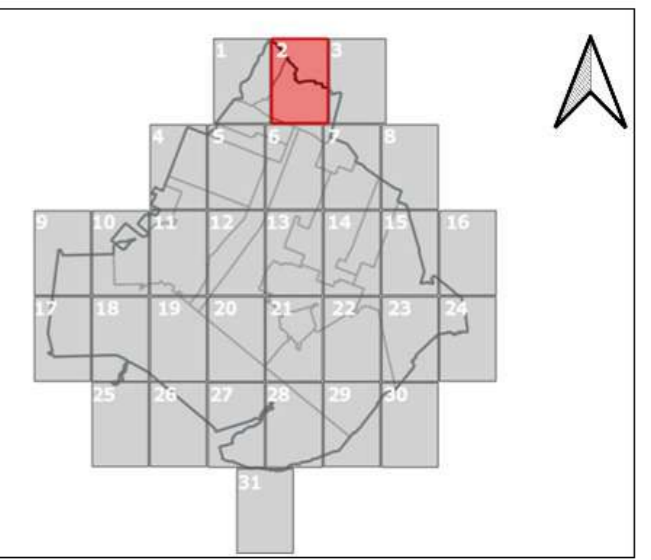
0 0,125 0,25 km





Nr arkusza mapy	2
Skala	1:5000
Źródło mapy	Starostwo Powiatowe
Symbol	 obszar rewitalizacji

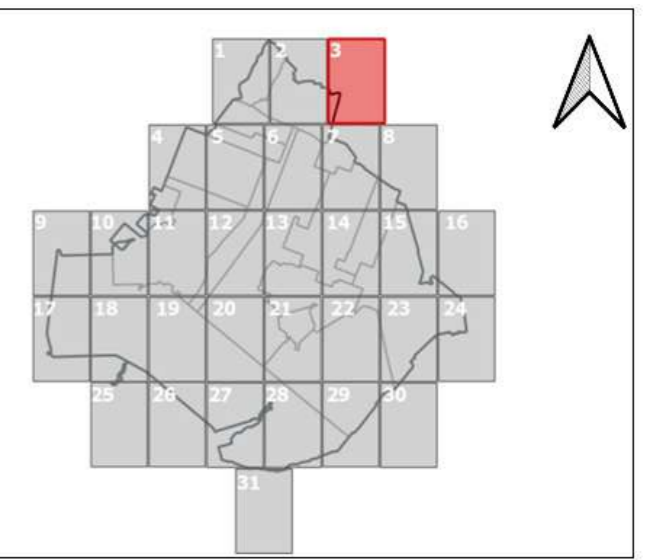
0 0,125 0,25 km



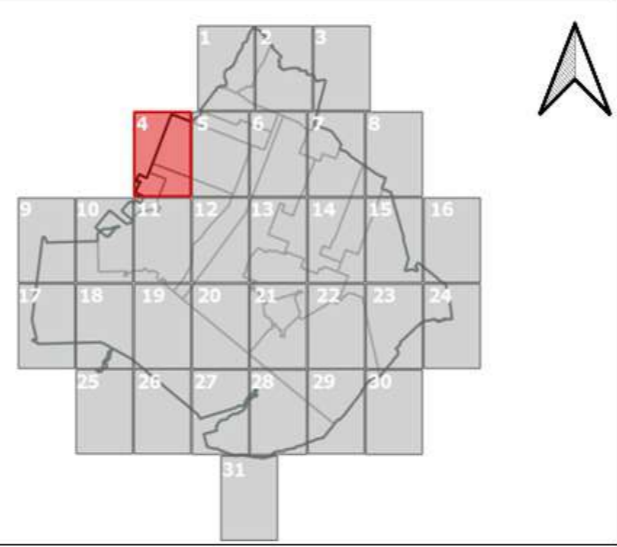


Nr arkusza mapy	3
Skala	1:5000
Źródło mapy	Starostwo Powiatowe
Symbol	 obszar rewitalizacji

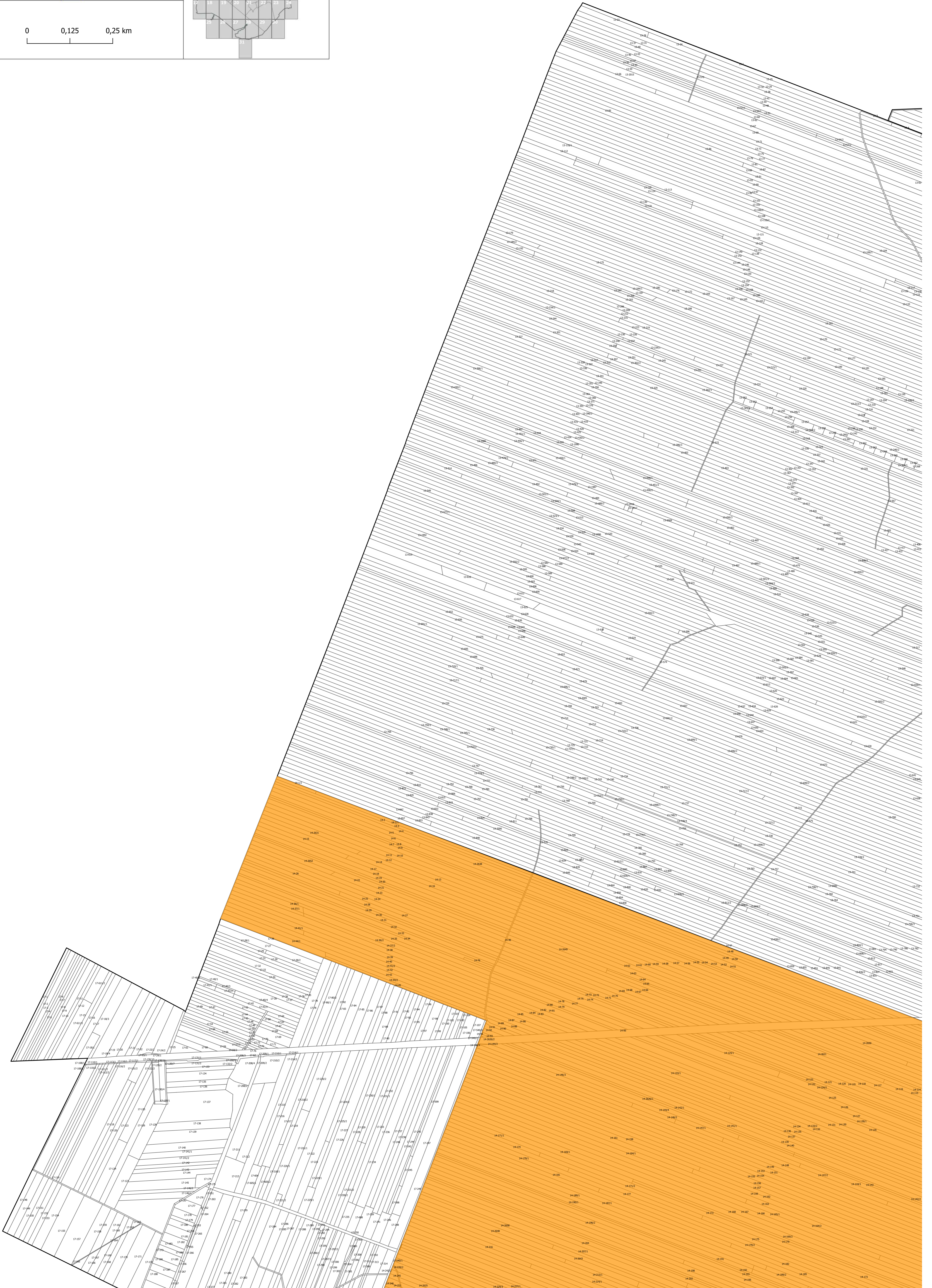
0 0,125 0,25 km





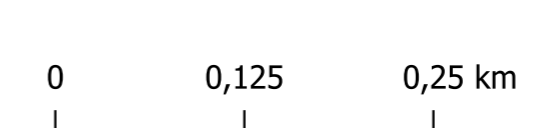
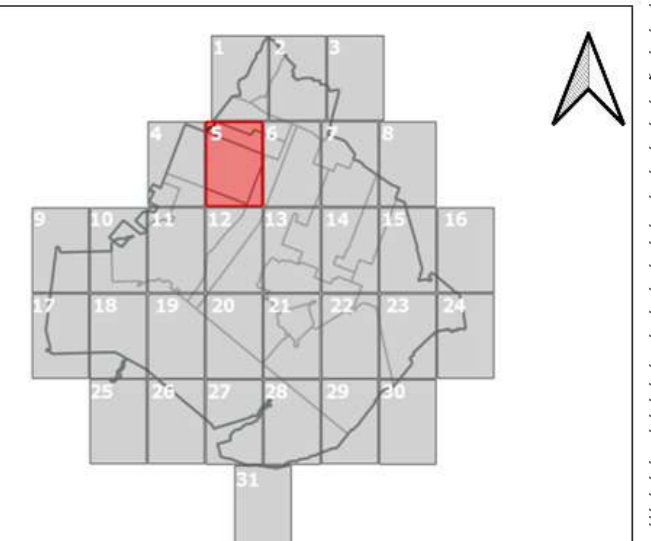
Nr arkusza mapy	4	
Skala	1:5000	
Źródło mapy	Starostwo Powiatowe	
Symbol	obszar rewitalizacji	

0 0,125 0,25 km






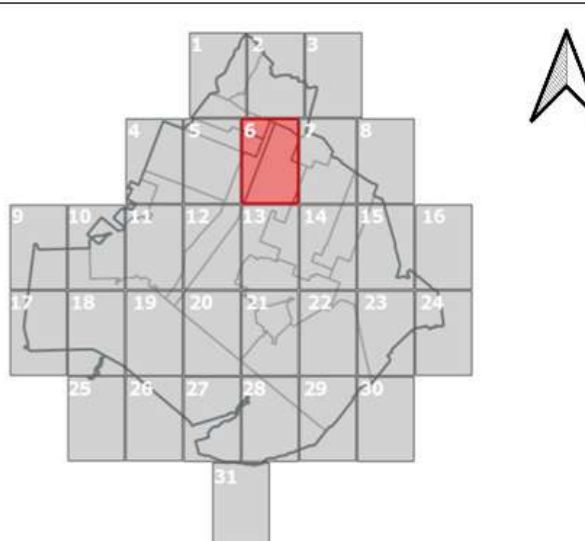
Nr arkusza	5
Skala	1:5000
Źródło mapy	Starostwo Powiatowe
Symbol	obszar rewitalizacji



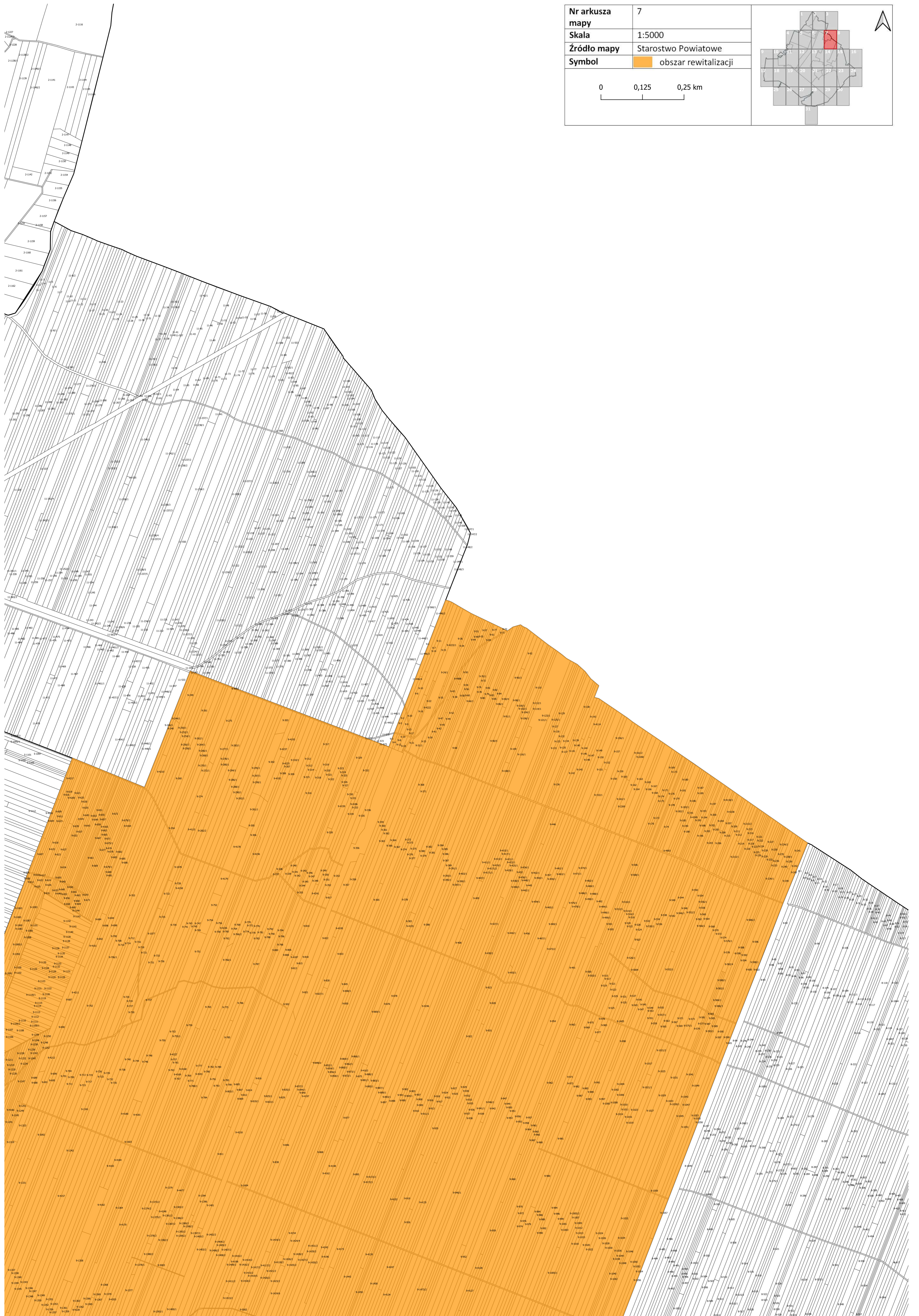


Nr arkusza	6
mapy	
Skala	1:5000
Źródło mapy	Starostwo Powiatowe
Symbol	 obszar rewitalizacji

0 0,125 0,25 km

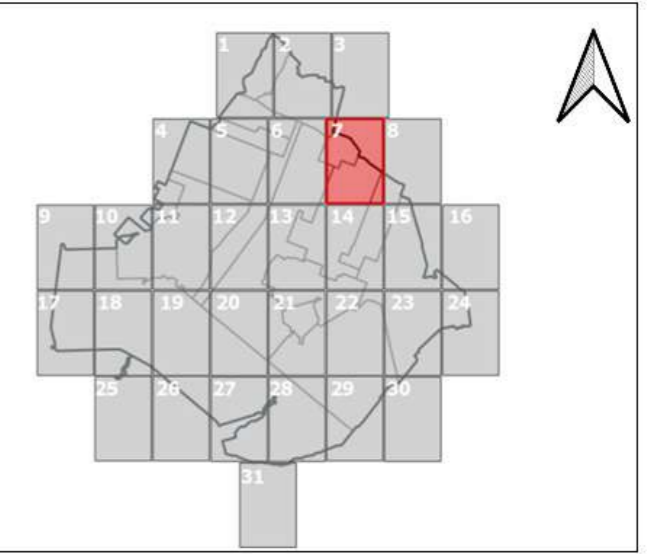







Nr arkusza mapy	7
Skala	1:5000
Źródło mapy	Starostwo Powiatowe
Symbol	obszar rewitalizacji

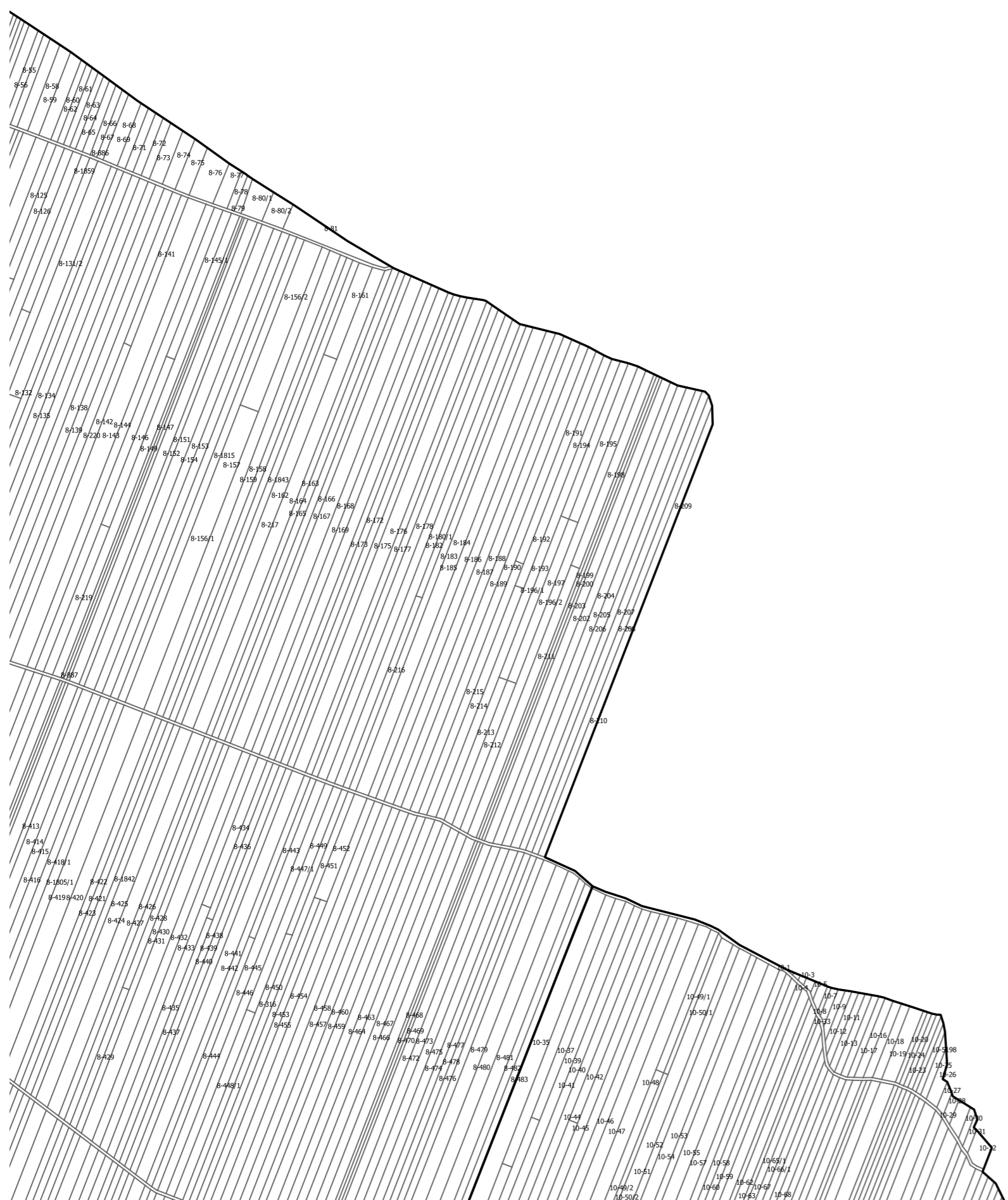
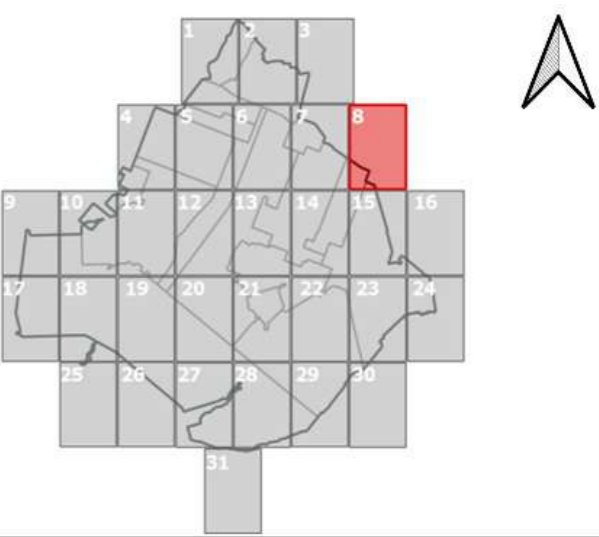
0 0,125 0,25 km






Nr arkusza mapy	8
Skala	1:5000
Źródło mapy	Starostwo Powiatowe
Symbol	 obszar rewitalizacji

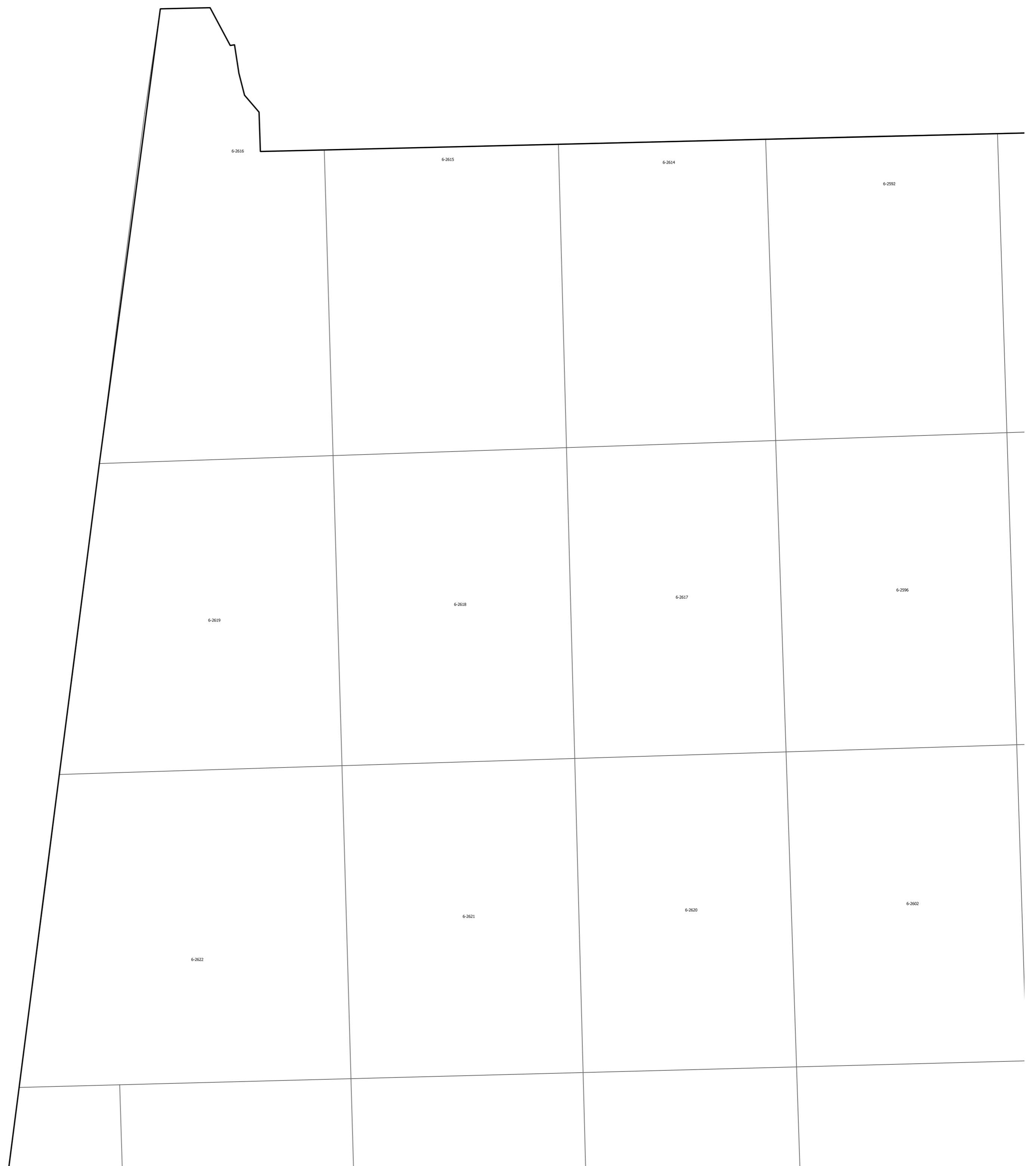
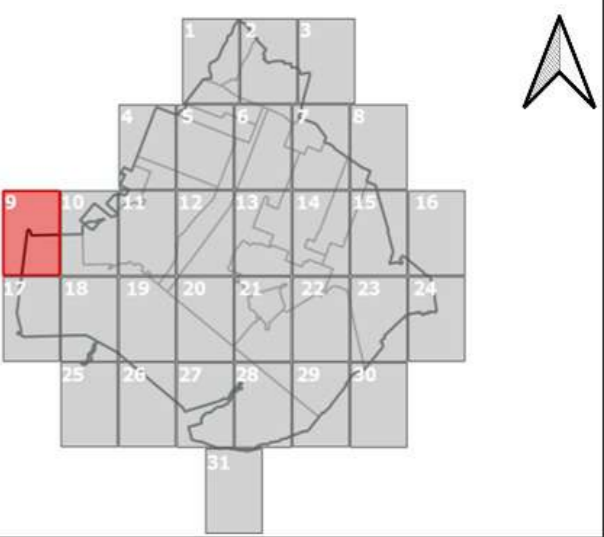
0 0,125 0,25 km






Nr arkusza mapy	9
Skala	1:5000
Źródło mapy	Starostwo Powiatowe
Symbol	 obszar rewitalizacji

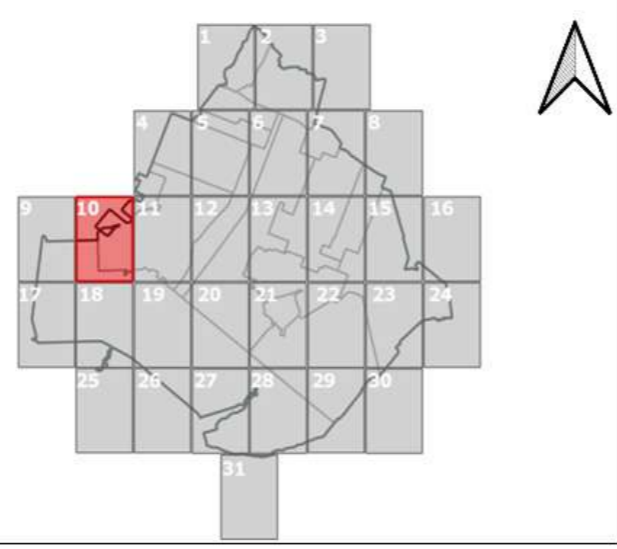
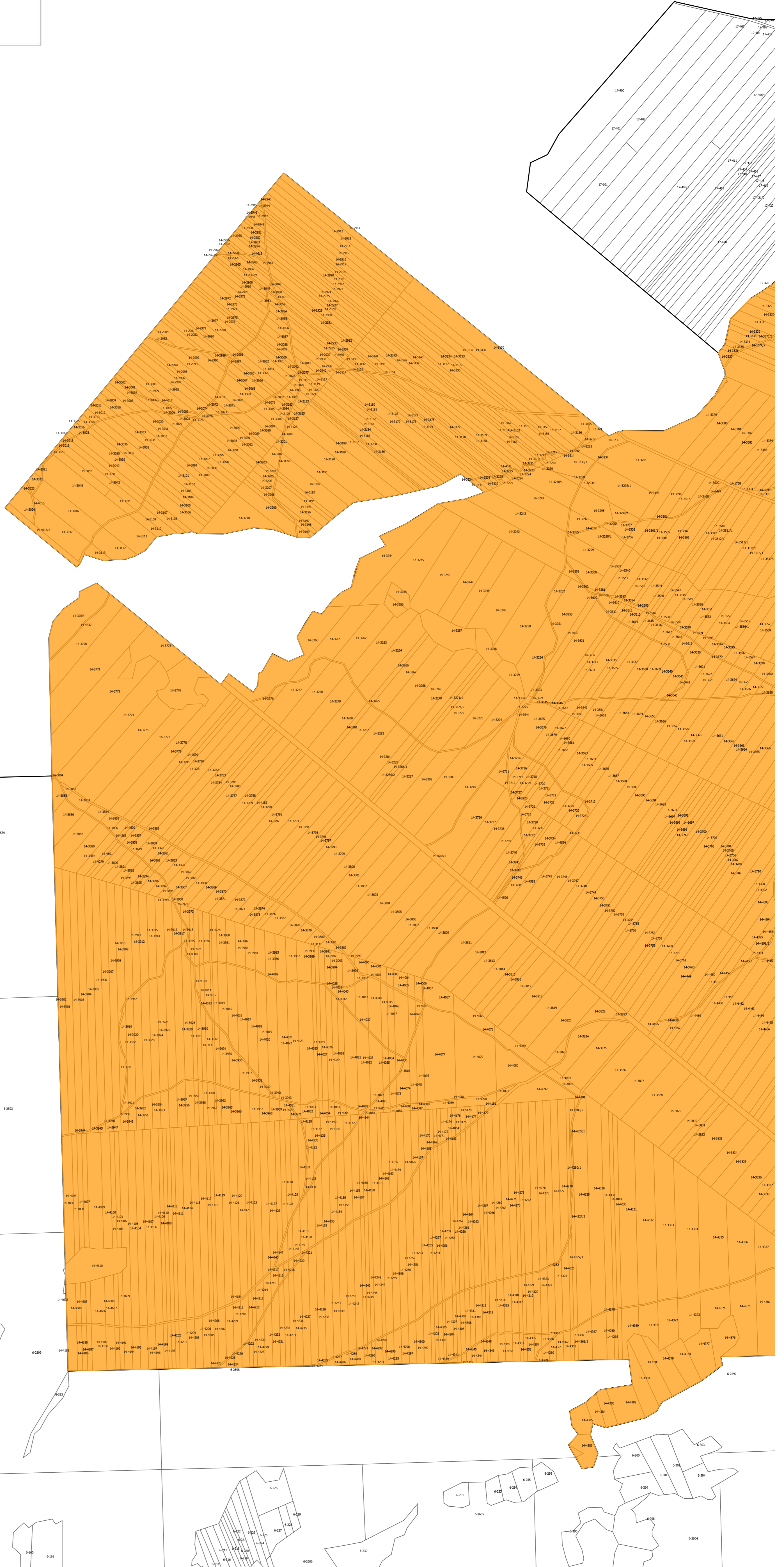
0 0,125 0,25 km





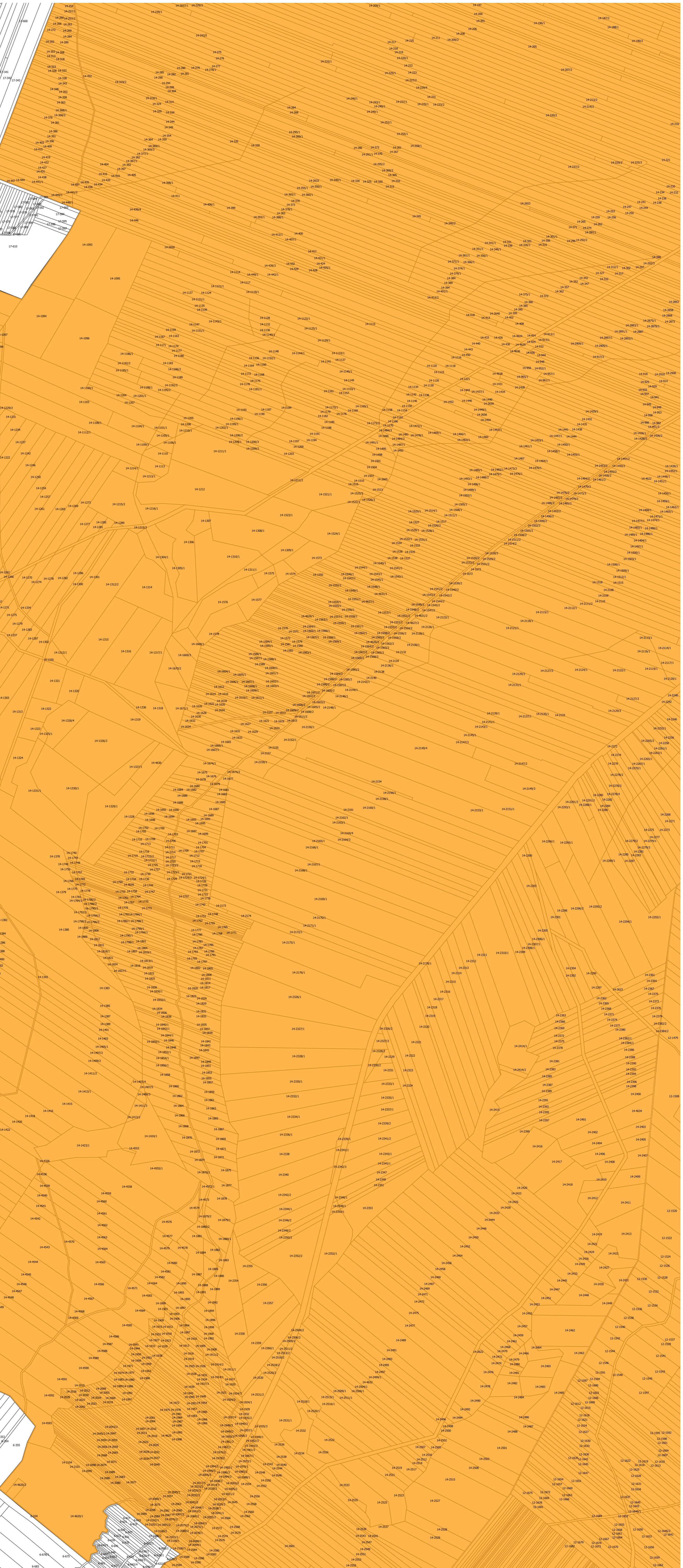

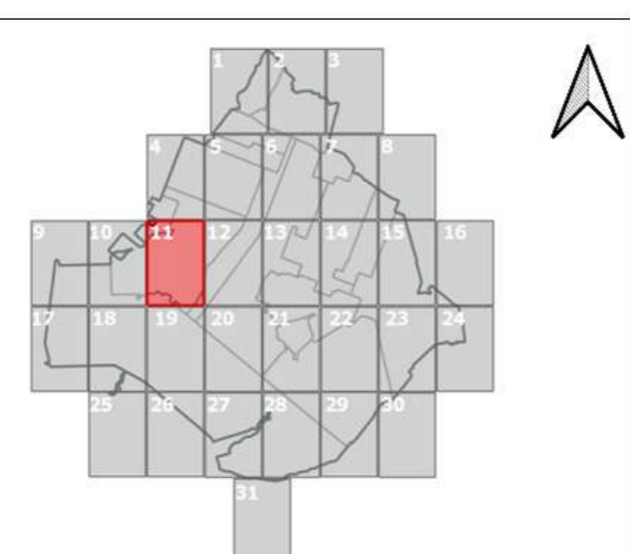
Nr arkusza mapy	10
Skala	1:5000
Źródło mapy	Starostwo Powiatowe
Symbol	 obszar rewitalizacji

0 0,125 0,25 km

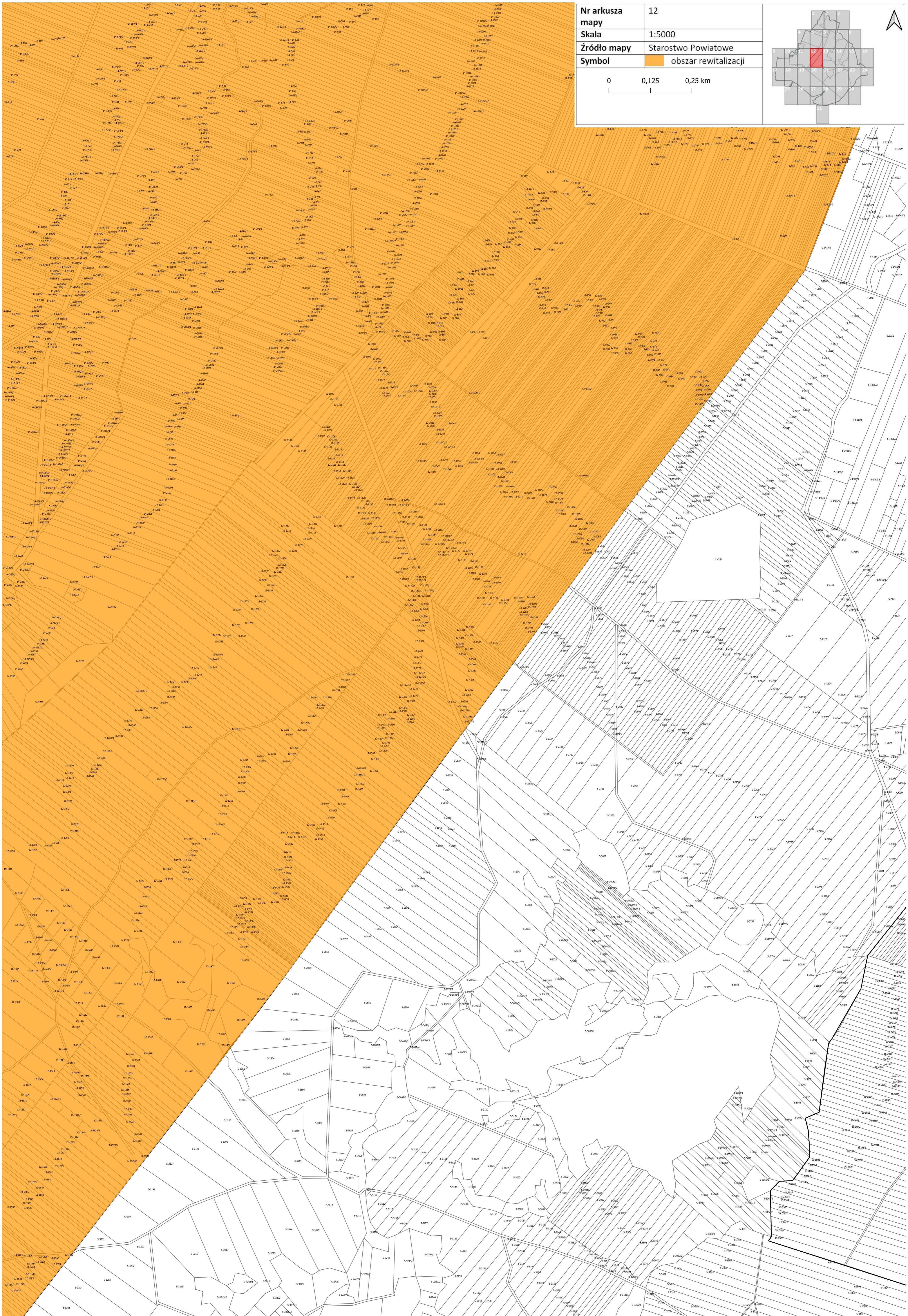





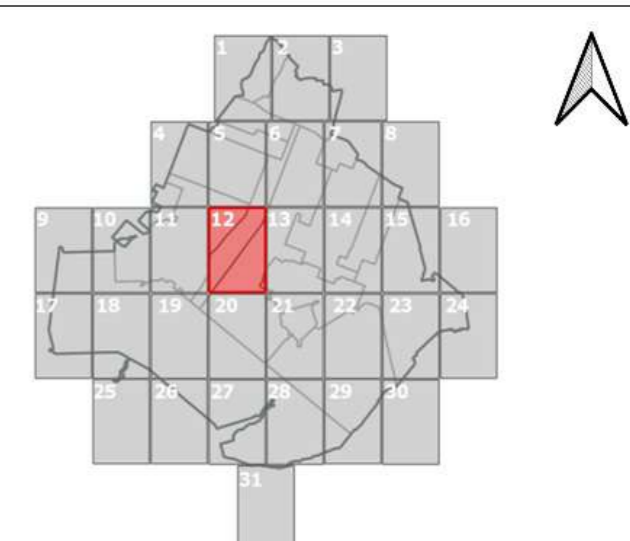
Nr arkusza mapy	11
Skala	1:5000
Źródło mapy	Starostwo Powiatowe
Symbol	obszar rewitalizacji



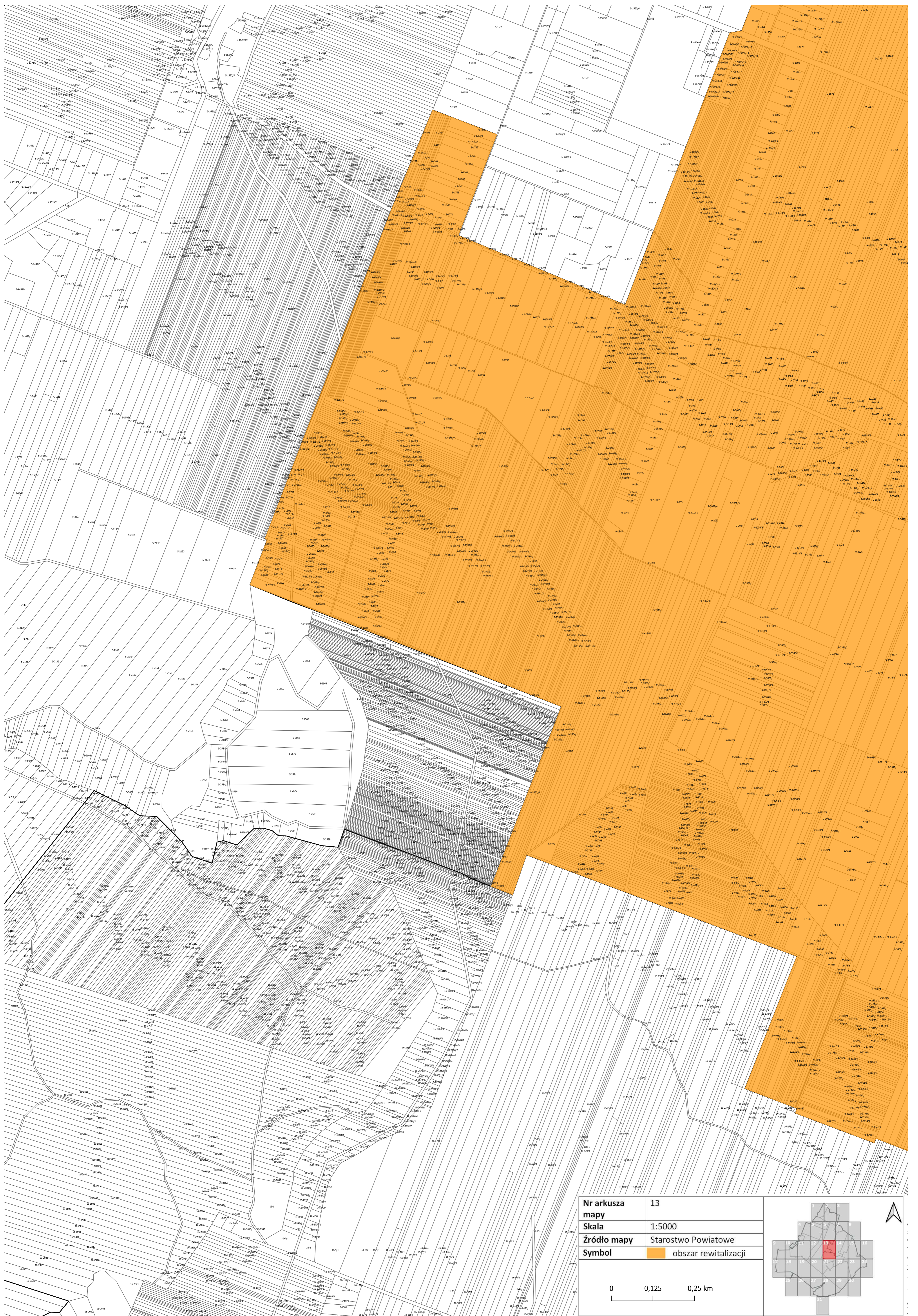




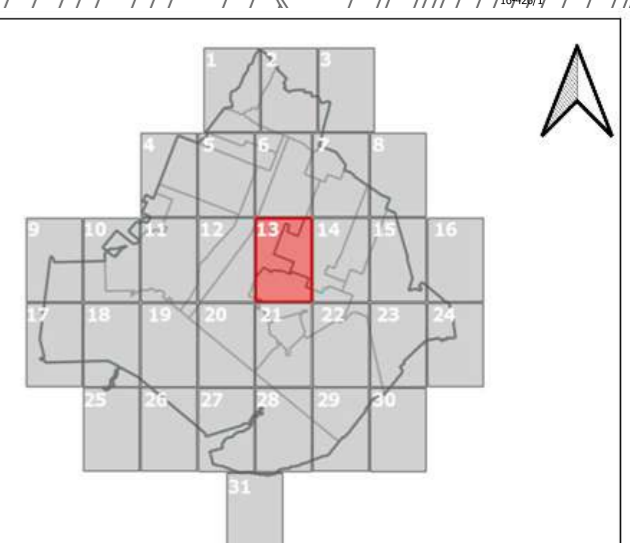

Nr arkusza mapy	12
Skala	1:5000
Źródło mapy	Starostwo Powiatowe
Symbol	obszar rewitalizacji







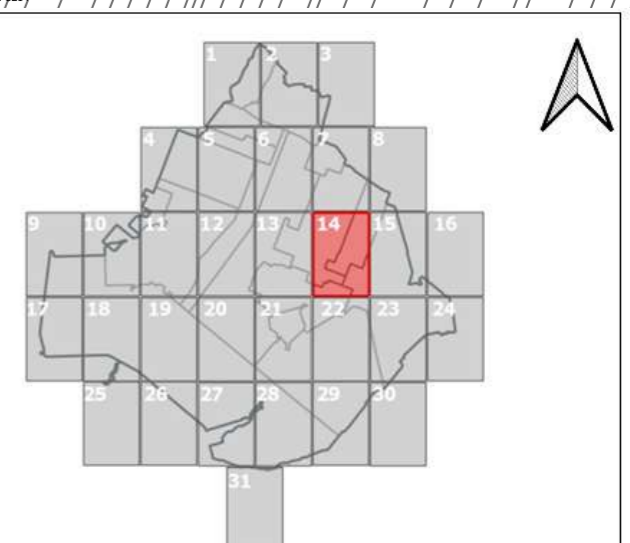
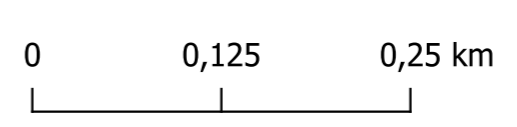
Nr arkusza mapy	13
Skala	1:5000
Źródło mapy	Starostwo Powiatowe
Symbol	obszar rewitalizacji








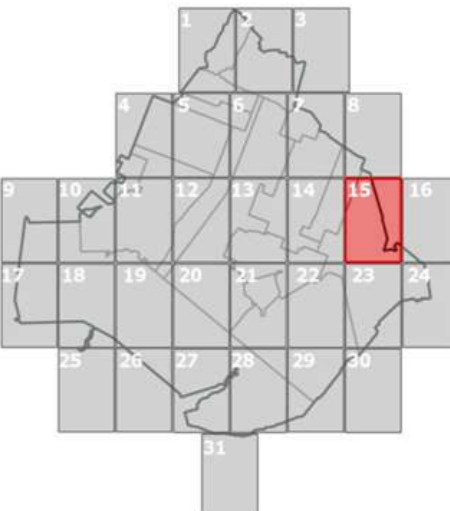
Nr arkusza mapy	14
Skala	1:5000
Źródło mapy	Starostwo Powiatowe
Symbol	obszar rewitalizacji



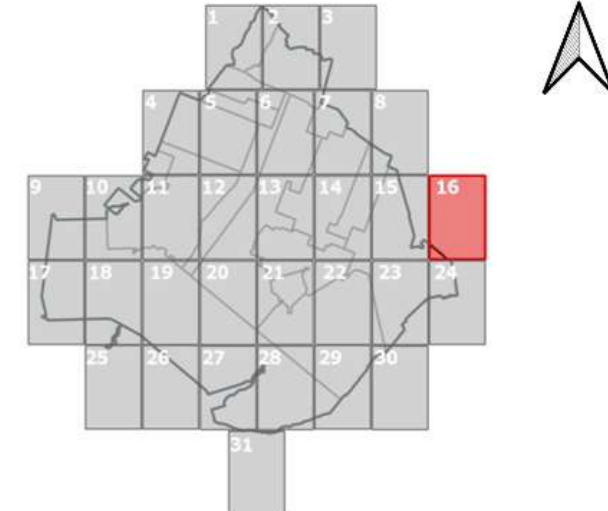

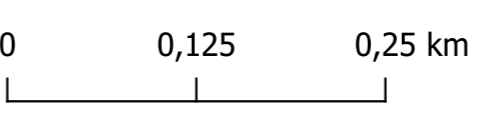


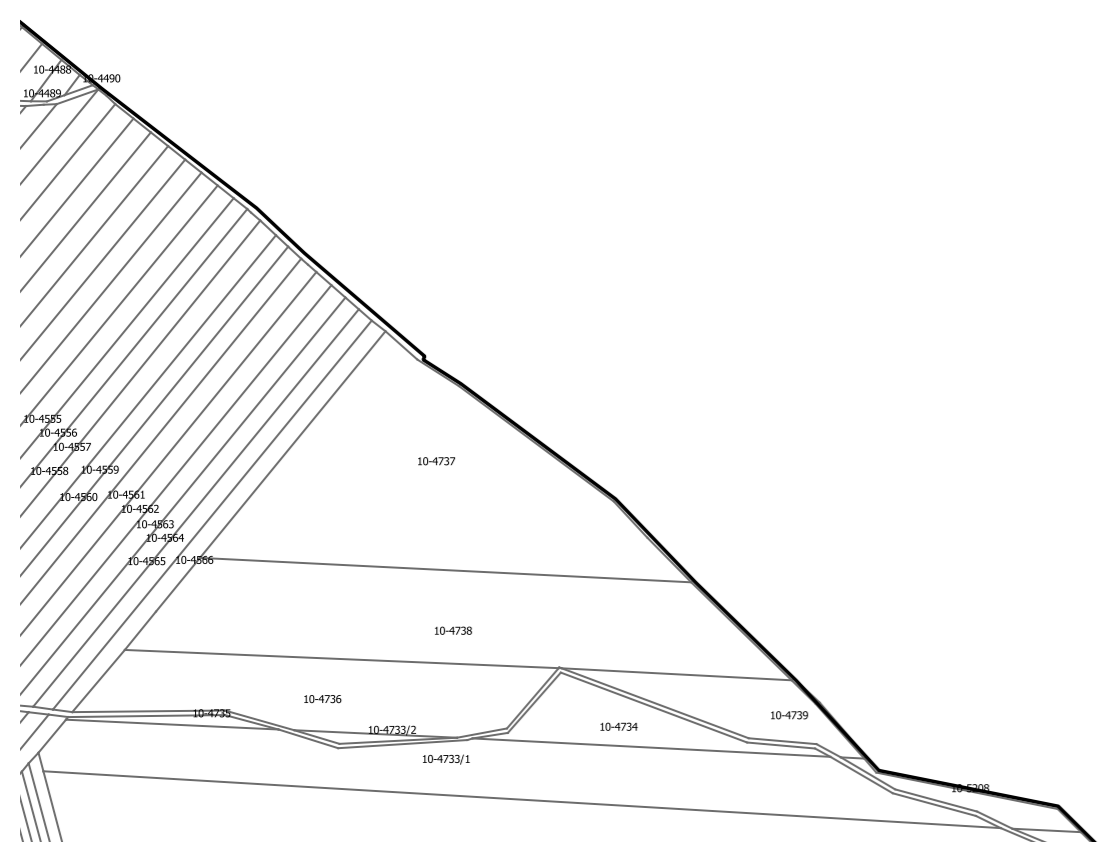
Nr arkusza mapy	15
Skala	1:5000
Źródło mapy	Starostwo Powiatowe
Symbol	 obszar rewitalizacji

0 0,125 0,25 km



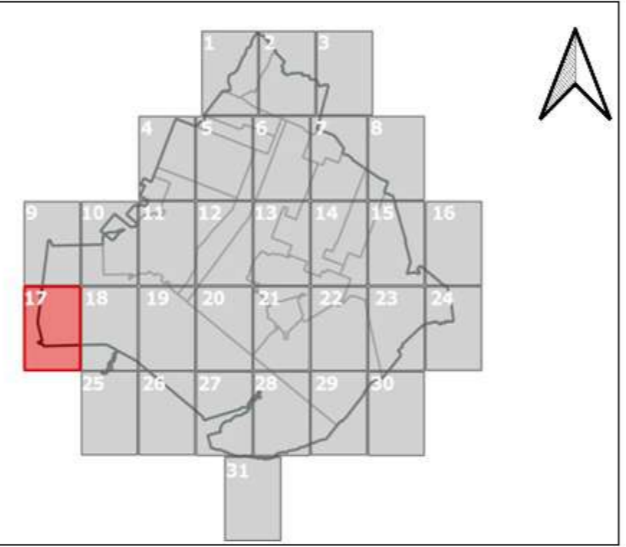


Nr arkusza mapy	16	
Skala	1:5000	
Źródło mapy	Starostwo Powiatowe	
Symbol	 obszar rewitalizacji	
		





Nr arkusza mapy	17
Skala	1:5000
Źródło mapy	Starostwo Powiatowe
Symbol	obszar rewitalizacji



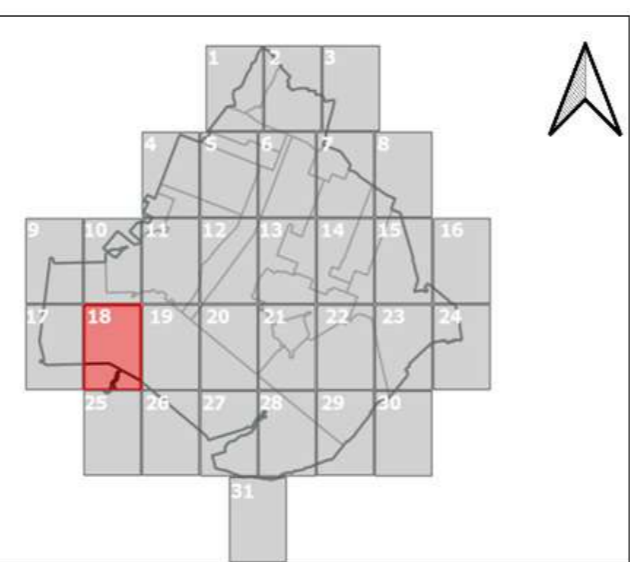

0 0,125 0,25 km







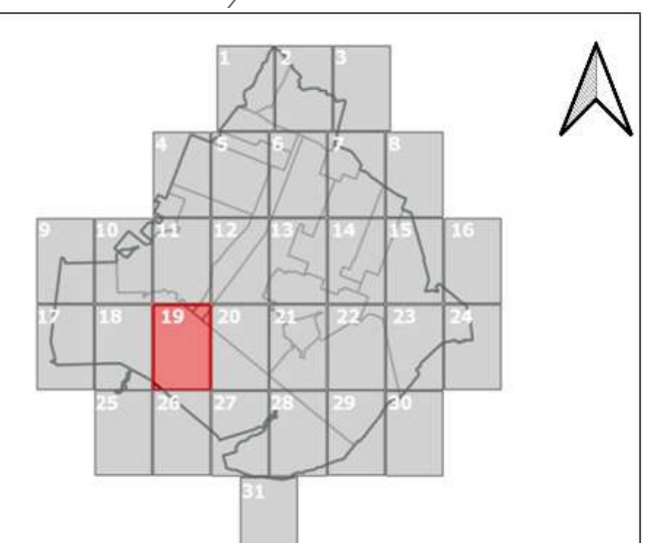

Nr arkusza mapy	18
Skala	1:5000
Źródło mapy	Starostwo Powiatowe
Symbol	 obszar rewitalizacji



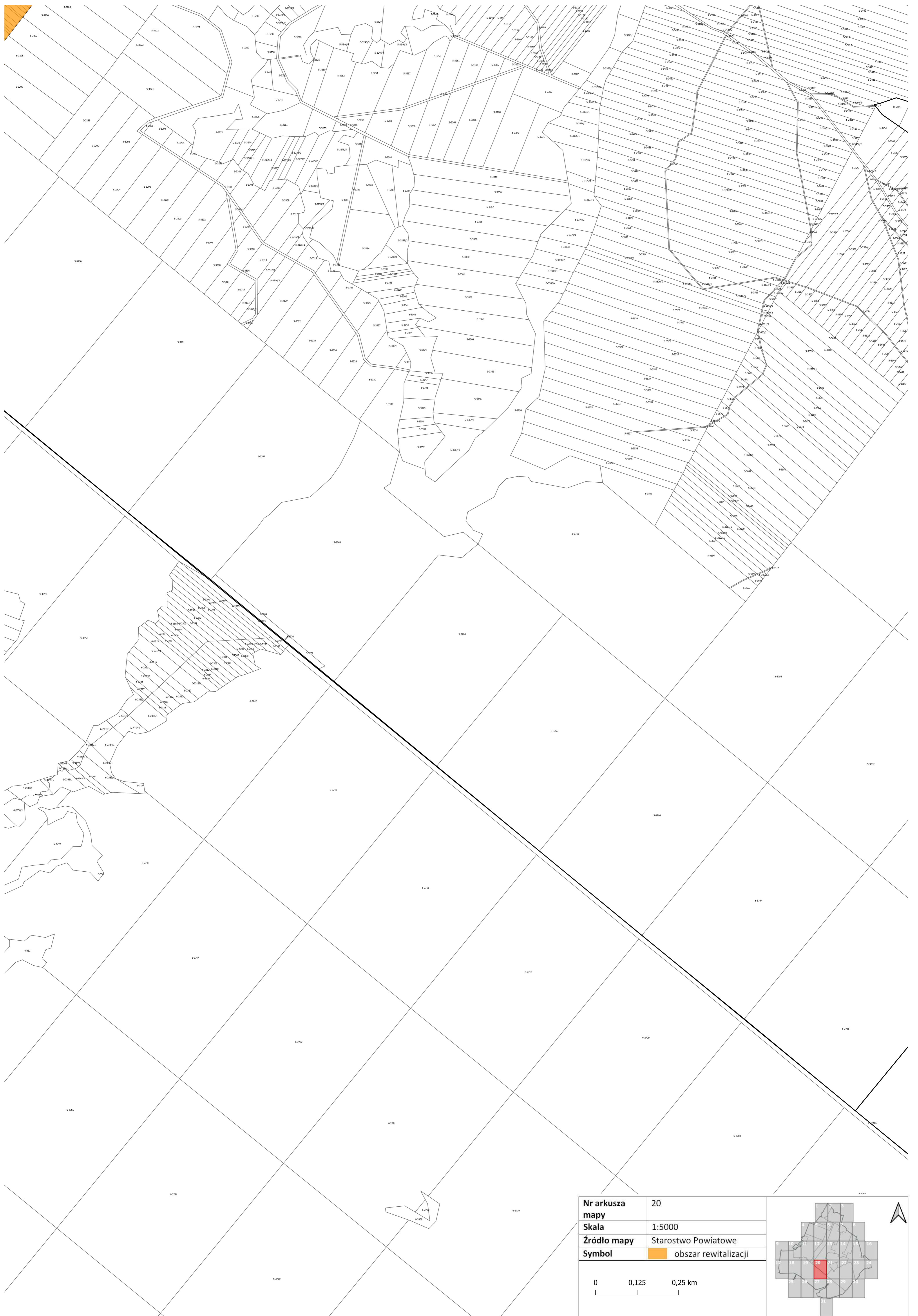




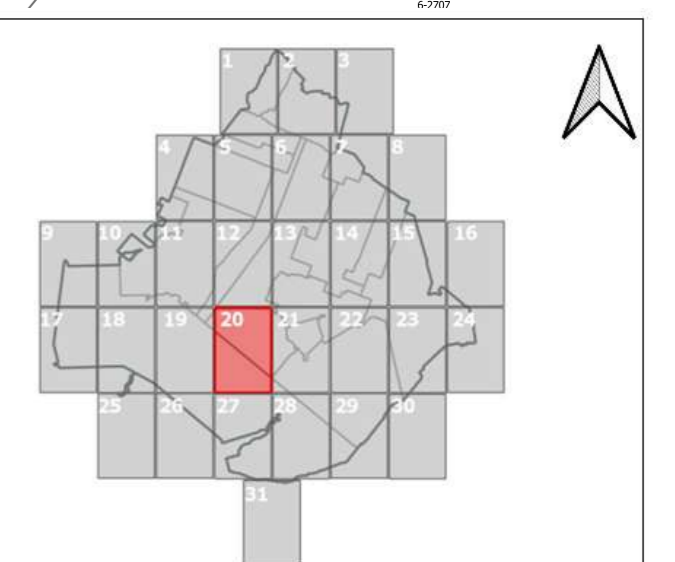
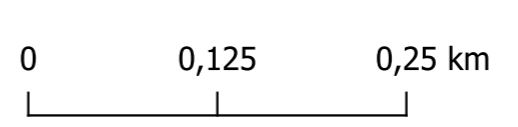
Nr arkusza mapy	19
Skala	1:5000
Źródło mapy	Starostwo Powiatowe
Symbol	obszar rewitalizacji





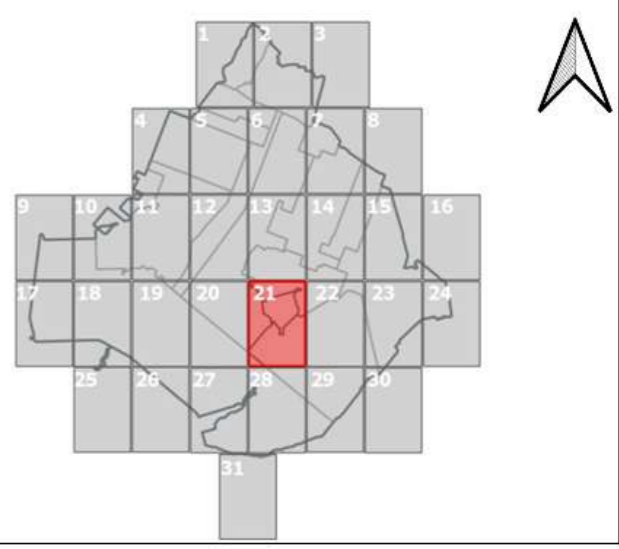
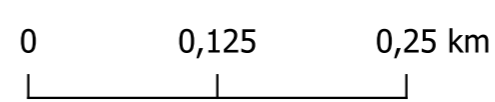


Nr arkusza mapy	20
Skala	1:5000
Źródło mapy	Starostwo Powiatowe
Symbol	 obszar rewitalizacji

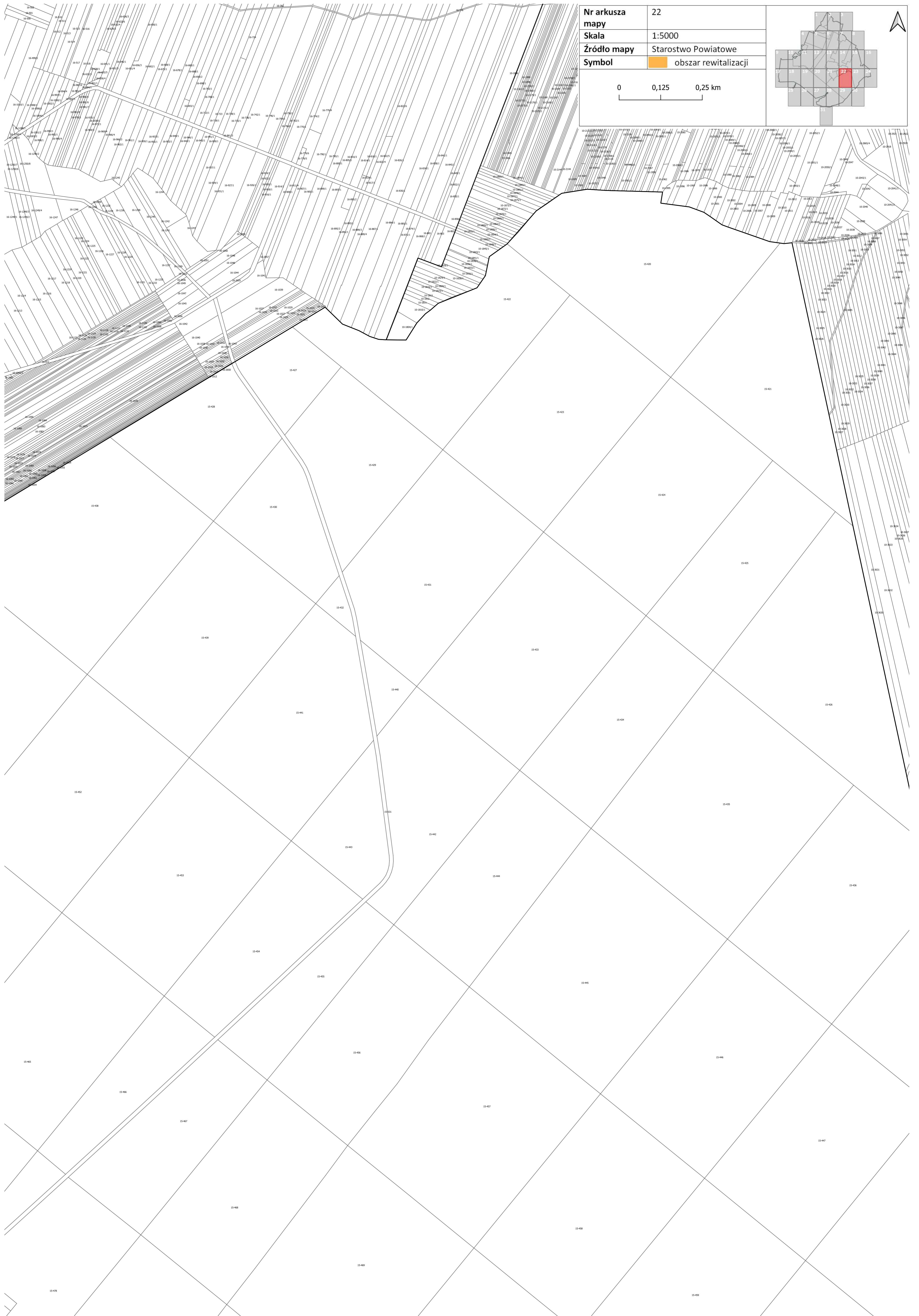




Nr arkusza mapy	21
Skala	1:5000
Źródło mapy	Starostwo Powiatowe
Symbol	 obszar rewitalizacji

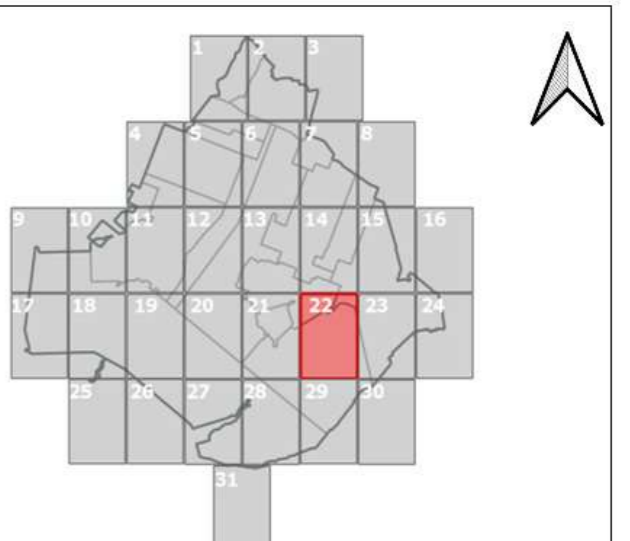






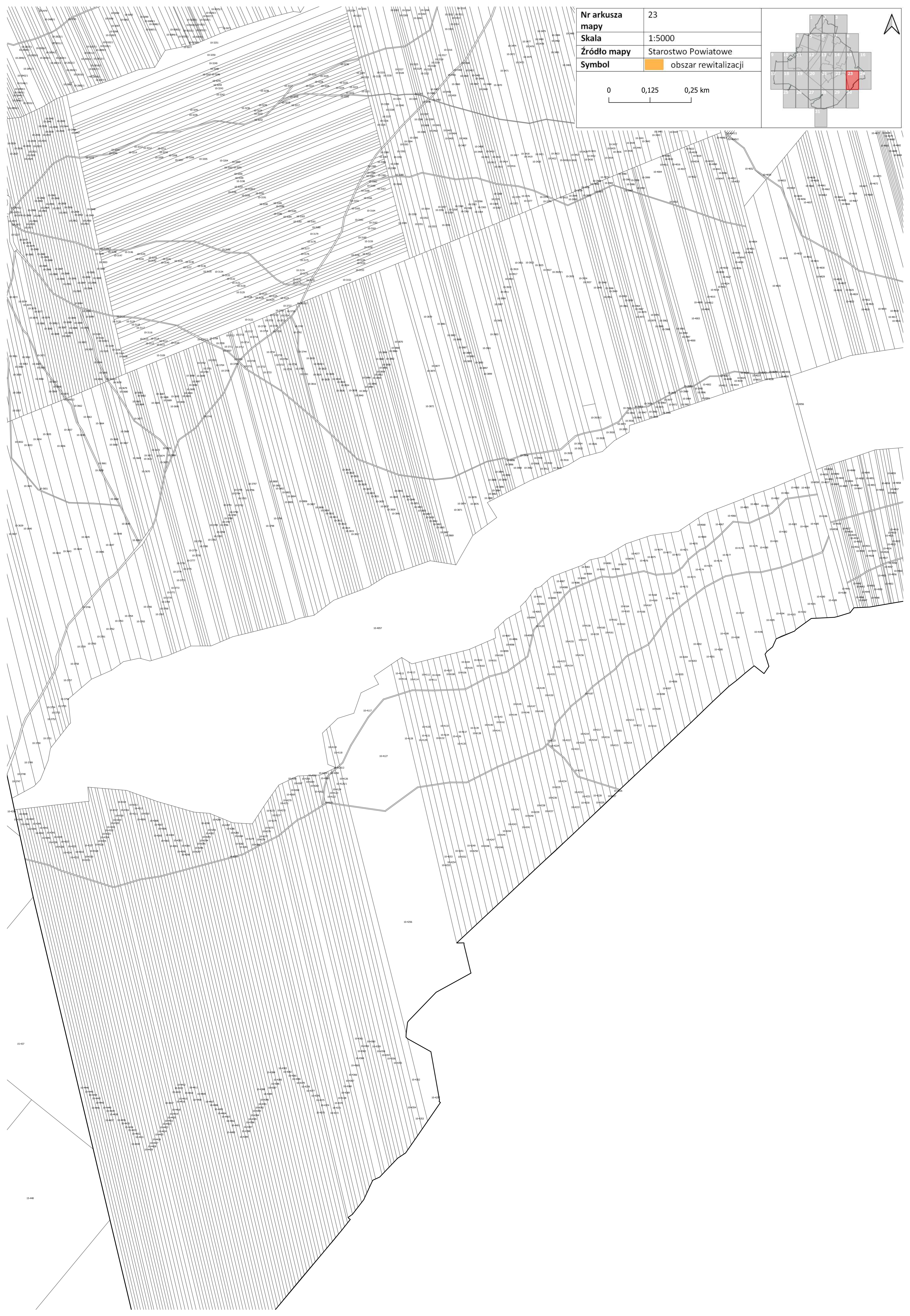
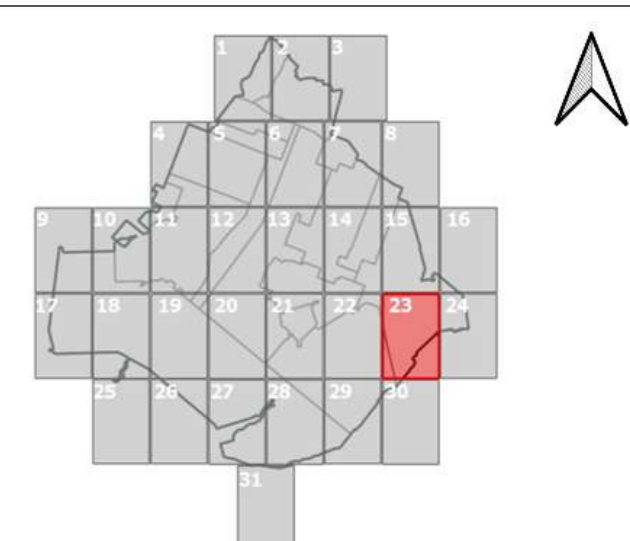

Nr arkusza mapy	22
Skala	1:5000
Źródło mapy	Starostwo Powiatowe
Symbol	obszar rewitalizacji

0 0,125 0,25 km






Nr arkusza mapy	23
Skala	1:5000
Źródło mapy	Starostwo Powiatowe
Symbol	obszar rewitalizacji

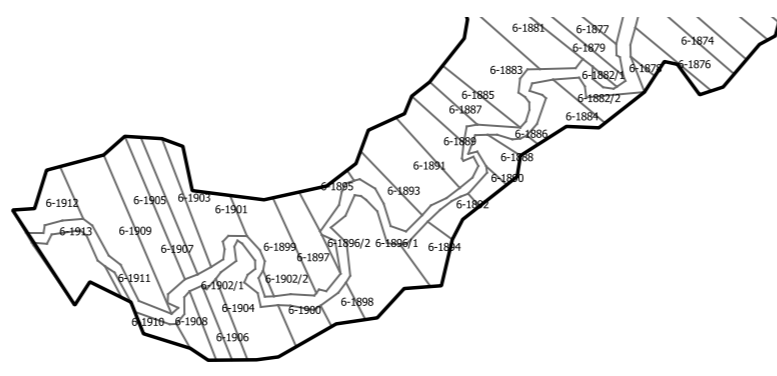








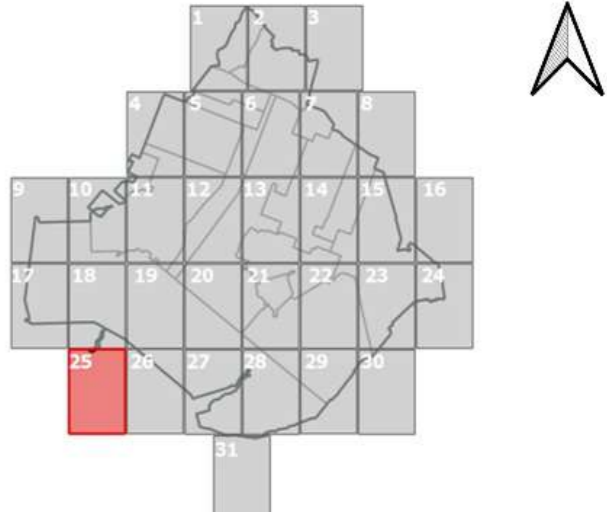
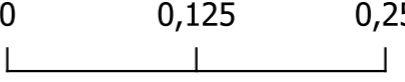
Nr arkusza mapy	24	
Skala	1:5000	
Źródło mapy	Starostwo Powiatowe	
Symbol	obszar rewitalizacji	






Nr arkusza mapy	25
Skala	1:5000
Źródło mapy	Starostwo Powiatowe
Symbol	 obszar rewitalizacji

0      0,125      0,25 km

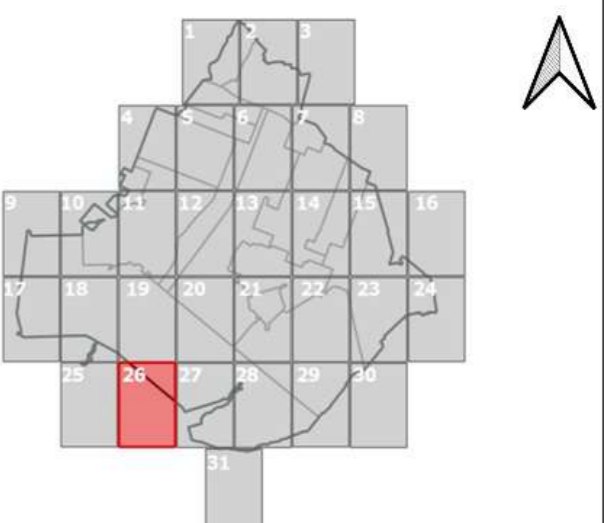






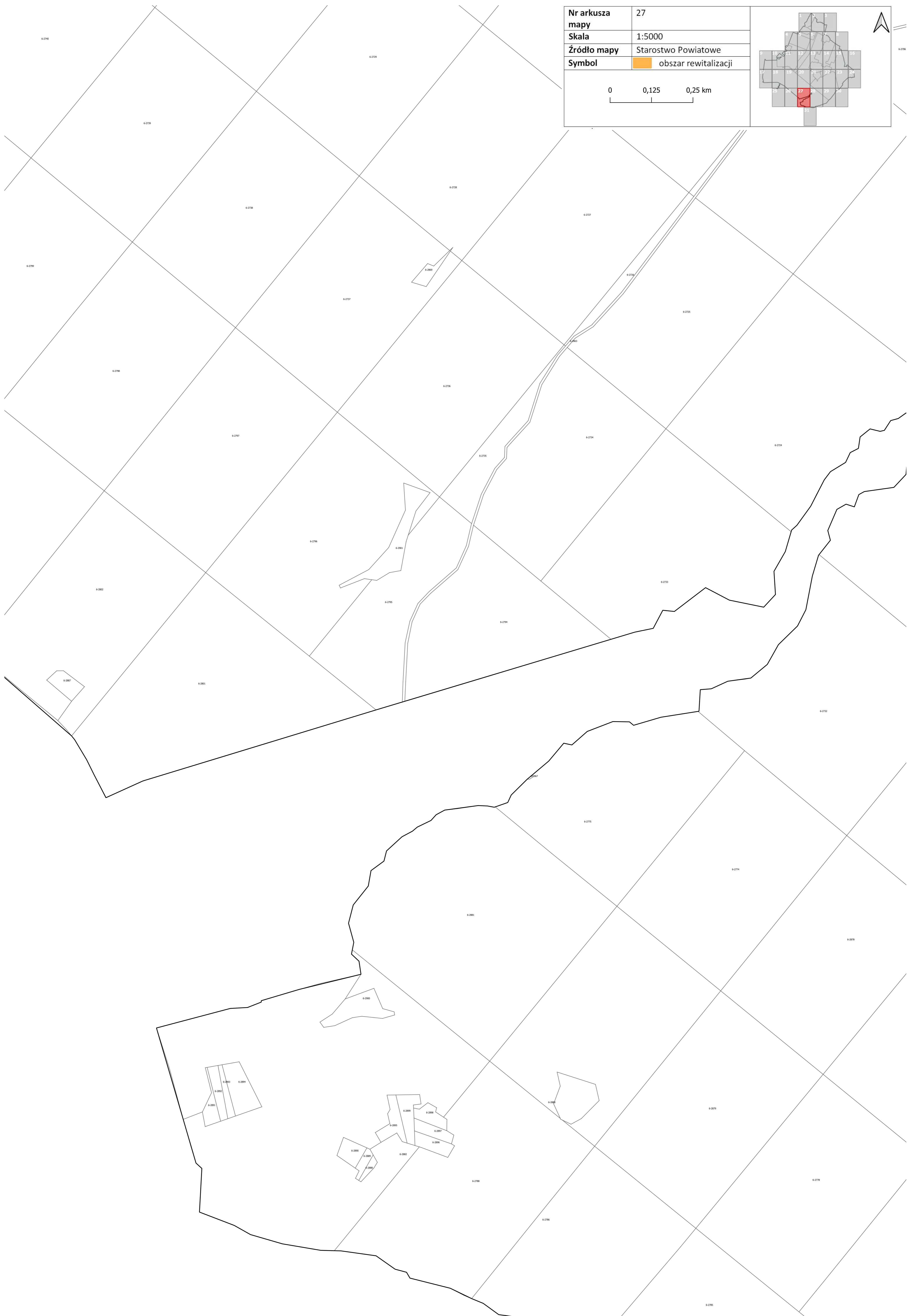
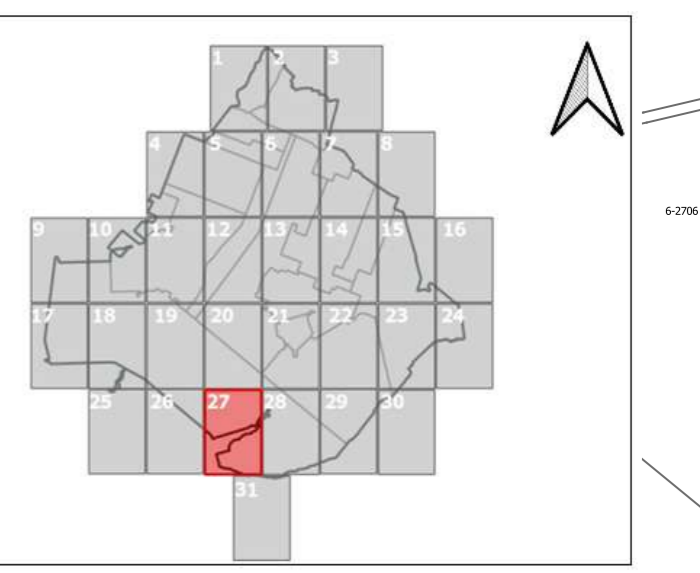
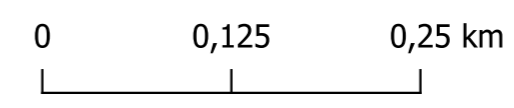
<b>Nr arkusza mapy</b>	26
<b>Skala</b>	1:5000
<b>Źródło mapy</b>	Starostwo Powiatowe
<b>Symbol</b>	 obszar rewitalizacji

0 0,125 0,25 km

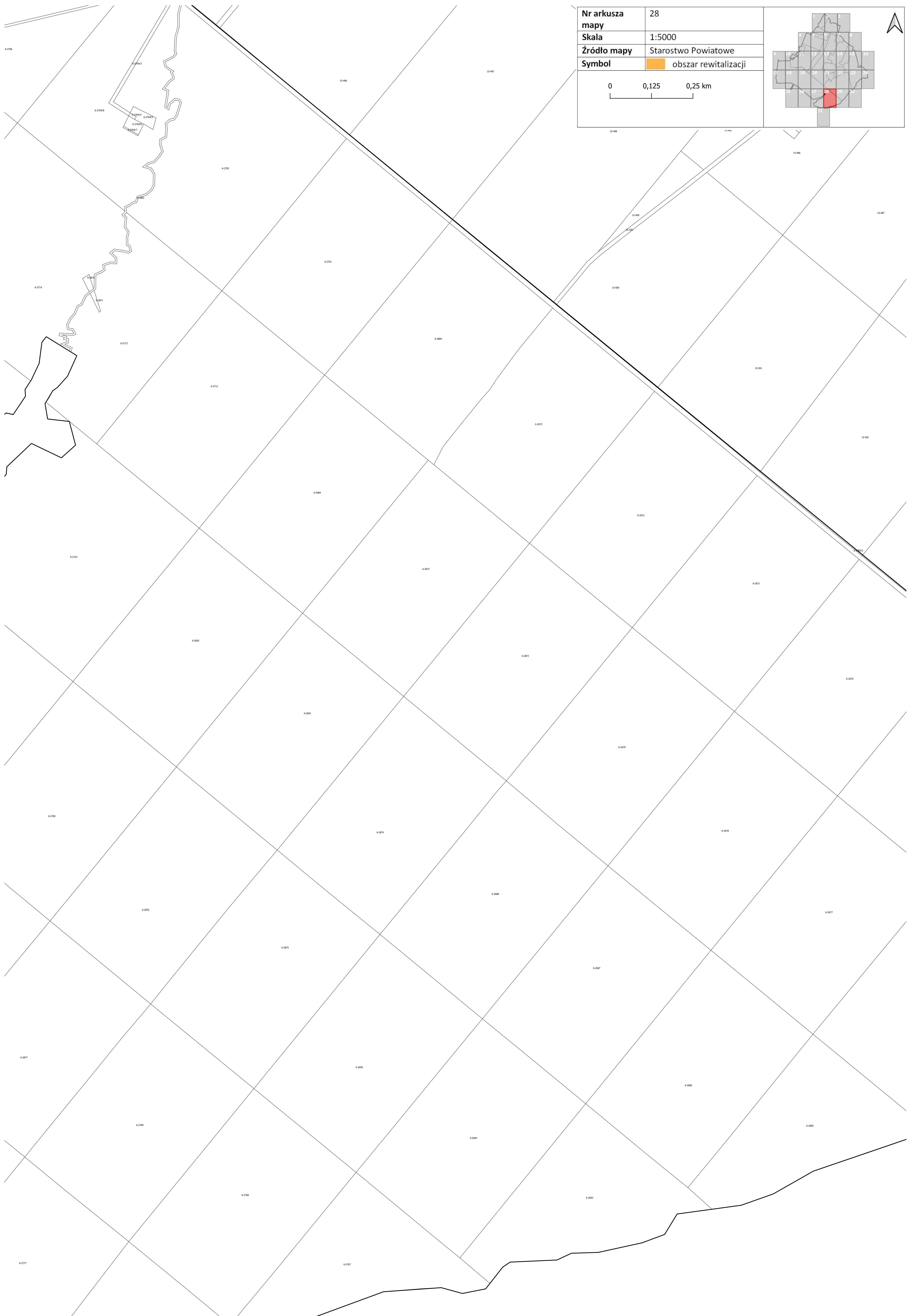





Nr arkusza mapy	27
Skala	1:5000
Źródło mapy	Starostwo Powiatowe
Symbol	 obszar rewitalizacji




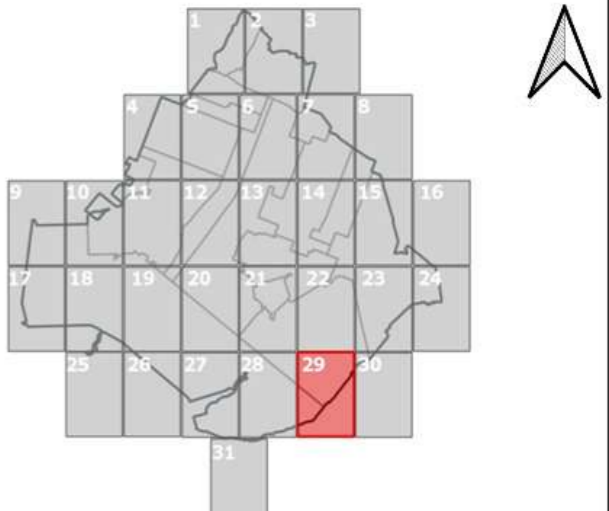




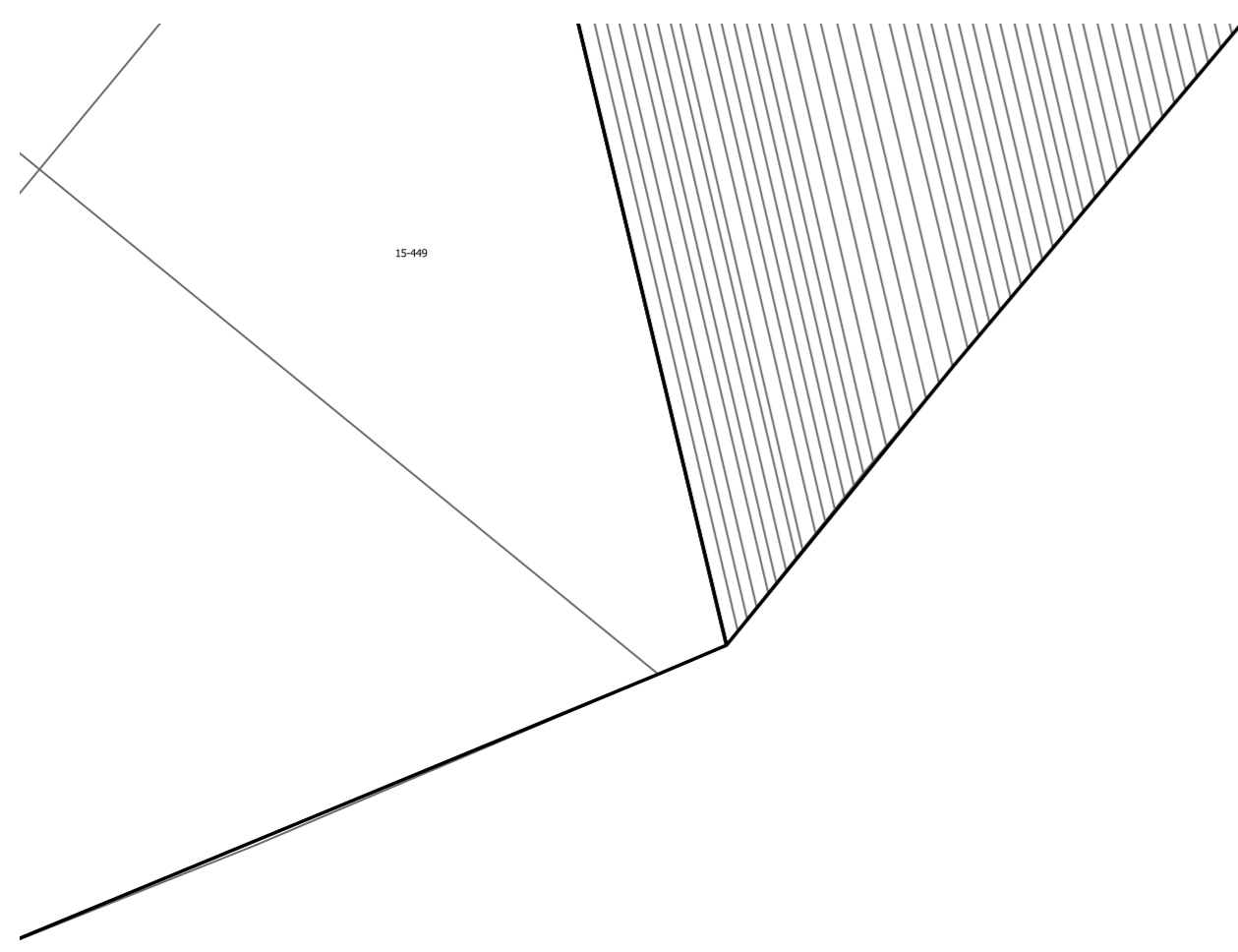



Nr arkusza mapy	29
Skala	1:5000
Źródło mapy	Starostwo Powiatowe
Symbol	 obszar rewitalizacji

0 0,125 0,25 km


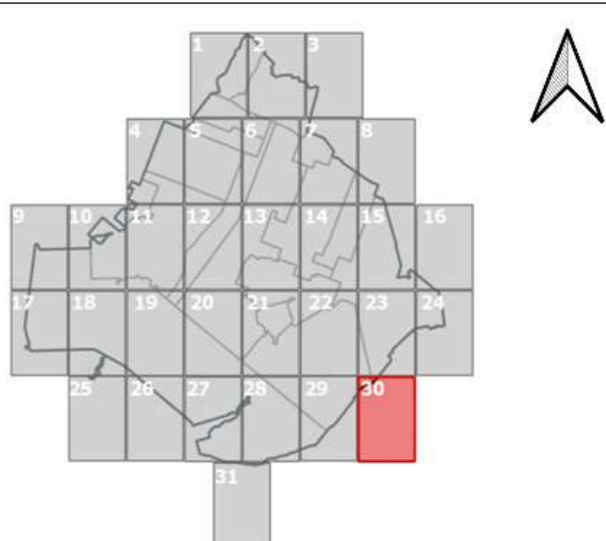




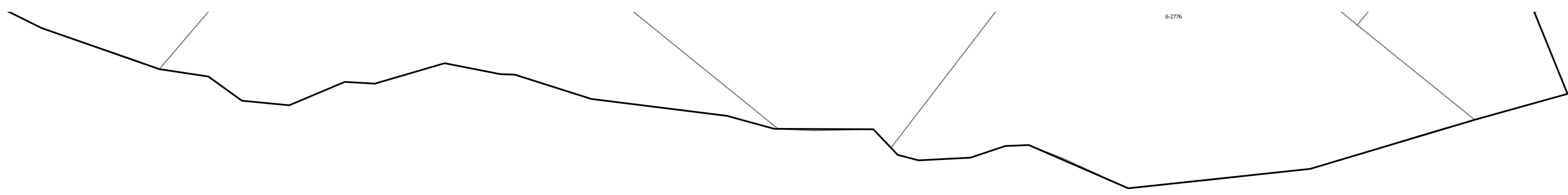



Nr arkusza mapy	30
Skala	1:5000
Źródło mapy	Starostwo Powiatowe
Symbol	 obszar rewitalizacji

0 0,125 0,25 km







Nr arkusza mapy	31
Skala	1:5000
Źródło mapy	Starostwo Powiatowe
Symbol	 obszar rewitalizacji

0      0,125      0,25 km

